

1. VYJÁDŘENÍ K EXISTENCI SÍTÍ

- Česká telekomunikační infrastruktura a.s. (CETIN)
- ČD - Telematika a.s.
- České Radiokomunikace, a.s.
- ČEZ Distribuce, a.s.
- ČEZ ICT Services, a.s.
- Elektrárna Tisová, a.s.
- HATESPO, s.r.o.
- Ministerstvo obrany - sekce nakládání s majetkem - oddělení ochrany územních zájmů
- Nej.cz, s.r.o.
- RETE internet, s.r.o.
- SOKOLOVSKÁ UHELNÁ, právní nástupce, a.s.
- Státní pozemkový úřad - odbor vodohospodářských staveb
- Telco Pro Services a.s.
- T-Mobile Czech Republic a.s.
- Vodafone Czech Republic a.s.
- Vodárna Sokolovsko s.r.o.
- Wolfstein s.r.o.

2. VYJÁDŘENÍ K PROJEKTOVÉ DOKUMENTACI

- Česká telekomunikační infrastruktura a.s. (CETIN)
- ČEZ Distribuce, a.s.
- Dopravní inspektorát Policie ČR
- GasNet, s.r.o.
- Hasičský záchranný sbor Karlovarského kraje
- Krajská hygienická stanice Karlovarského kraje se sídlem v Karlových Varech
- Krajská správa a údržba silnic Karlovarského kraje
- MÚ Sokolov – odbor dopravy - Stanovisko dotčeného orgánu
 - Souhlas s připojením
- MÚ Sokolov – odbor stavební a územního plánování
- MÚ Sokolov – odbor životního prostředí - Souhlas dle §17 odst.1 písm. a) vodního zákona
 - Souhlas se stavbou do 50m od okraje lesa
 - Souhrnné vyjádření
 - Závazné stanovisko z hlediska nakládání s odpady
- NIPI - Bezbariérové prostředí, o.p.s.
- Povodí Ohře, státní podnik
- SOKOLOVSKÁ UHELNÁ, právní nástupce, a.s.
- Vodárna Sokolovsko s.r.o.

**VYJÁDŘENÍ O EXISTENCI SÍTĚ ELEKTRONICKÝCH KOMUNIKACÍ
společnosti CETIN a.s.
(„Vyjádření“)**

**A VŠEOBECNÉ PODMÍNKY OCHRANY SÍTĚ ELEKTRONICKÝCH KOMUNIKACÍ
společnosti CETIN a.s.
(„Všeobecné podmínky ochrany SEK“)**

toto Vyjádření a Všeobecné podmínky ochrany SEK je vydané dle ustanovení § 101 zákona č. 127/2005 Sb., o elektronických komunikacích a o změně některých souvisejících zákonů, v platném znění („**Zákon o elektronických komunikacích**“), a dle ustanovení § 161 zákona č. 183/2006 Sb., o územním plánování a stavebním řádu, v platném znění („**Stavební zákon**“), a dle příslušných ustanovení zákona č. 89/2012 Sb., občanského zákoníku, v platném znění („**Občanský zákoník**“)

Číslo jednací: 524742/20

Číslo žádosti: 0120 681 770 („Žádost“)

Název akce („ Stavba “)	Habartov, stezka pod cestou VP	
Důvod vydání Vyjádření („ Důvod vyjádření “)	Informace o poloze sítě	
Žadatel	GEOprojectKV s.r.o.	
Stavebník	Město Habartov, náměstí Přátelství 112, Habartov, 35709	
Zájmové území	Okres	Sokolov
	Obec	Habartov
	Kat. území / č. parcely	Habartov
Platnost Vyjádření	27. 1. 2022 („Den konce platnosti Vyjádření“)	

Žadatel Žádostí určil a vyznačil Zájmové území, jakož i určil Důvod Vyjádření.

Na základě určení a vyznačení Zájmového území Žadatelem a na základě určení Důvodu Vyjádření vydává společnost CETIN a.s. následující Vyjádření:

Dojde ke střetu se sítí elektronických komunikací (dále jen „SEK“) společnosti CETIN a.s.

- (I) Na Žadatelem určeném a vyznačeném Zájmovém území se vyskytuje SEK společnosti CETIN a.s.; a
- (II) Stavebník nebo jím pověřená třetí osoba je povinen řídit se Všeobecnými podmínkami ochrany SEK, které jsou nedílnou součástí Vyjádření; a
- (III) pro případ, že bude nezbytné přeložení SEK, zajistí vždy takové přeložení SEK její vlastník, společnost CETIN a.s. Stavebník, který vyvolal překládku SEK je dle ustanovení § 104 odst. 17 Zákona o elektronických komunikacích povinen uhradit společnosti CETIN a.s. veškeré náklady na nezbytné úpravy dotčeného úseku SEK, a to na úrovni stávajícího technického řešení; a
- (IV) pro účely přeložení SEK dle bodu (III) tohoto Vyjádření je Stavebník povinen uzavřít se společností CETIN a.s. Smlouvu o realizaci překládky SEK; a
- (V) Stavebník a/nebo Žadatel není oprávněn užít toto Vyjádření k podání jakékoliv žádosti o vydání jakéhokoliv správního rozhodnutí či jiného rozhodnutí majícího obdobný charakter.

Číslo jednací: 524742/20

Číslo žádosti: 0120 681 770

Vyjádření je platné pouze pro Zájmové území určené a vyznačené Žadatelem, jakož i pro Důvod Vyjádření stanovený a určený Žadatelem v Žádosti.

Vyjádření pozbývá platnosti i) dnem, kdy je Žadatelem a/nebo Stavebníkem použito k podání žádosti o vydání jakéhokoliv správního rozhodnutí či jiného rozhodnutí majícího obdobný charakter a/nebo dnem zahájení jakéhokoliv správního rozhodnutí či jiného rozhodnutí majícího obdobný charakter, ve kterém bylo Vyjádření použito, ii) uplynutím doby platnosti v tomto Vyjádření uvedeného, iii) změnou rozsahu Zájmového území či změnou Důvodu Vyjádření uvedeného v Žádosti a/nebo iv) porušením Všeobecných podmínek ochrany SEK, to vše v závislosti na tom, která ze skutečností rozhodná pro pozbytí platnosti Vyjádření nastane nejdříve.

Společnost CETIN a.s. vydáním tohoto Vyjádření poskytla Žadateli pro Žadatelem určené a vyznačené Zájmové území veškeré informace o SEK dostupné společnosti CETIN a.s. ke dni podání Žádosti.

Ze strany společnosti CETIN a.s. může v některých případech docházet ke zpracování Vašich osobních údajů. Ke zpracování Vašich osobních údajů dochází vždy v souladu s platnými právními předpisy. Konkrétní zásady a podmínky zpracování osobních údajů společností CETIN a.s. jsou dostupné na stránce <https://www.cetin.cz/zasady-ochrany-osobnich-udaju>.

V případě dotazů k Vyjádření kontaktujte prosím asistenční linku 238 461 111.

Přílohami Vyjádření jsou:

- *Všeobecné podmínky ochrany SEK*
- *Informace k vytýčení SEK ve vlastnictví společnosti CETIN a.s.*
- *Situační výkres (obsahuje Zájmové území určené a vyznačené Žadatelem a výřezy účelové mapy SEK)*

Vyjádření vydala společnost **CETIN a.s.** dne: 27. 1. 2020.



CETIN a.s.
Českomoravská 2510/19, Libeň
190 00 Praha 9
DIČ: CZ04084063

102

VŠEOBECNÉ PODMÍNKY OCHRANY SÍTĚ ELEKTRONICKÝCH KOMUNIKACÍ společnosti CETIN a.s.**1. PLATNOST VŠEOBECNÝCH PODMÍNEK**

- i) Tyto Všeobecné podmínky ochrany sítě elektronických komunikací (dále jen „VPOSEK“) tvoří součást Vyjádření (jak je tento pojem definován níže v článku 2 VPOSEK).
- ii) V případě rozporu mezi Vyjádřením a těmito VPOSEK mají přednost ustanovení Vyjádření, pokud není těmito VPOSEK stanoveno jinak.

2. DEFINICE

Níže uvedené termíny, jsou-li použity v těchto VPOSEK a uvozeny velkým písmenem, mají následující význam:

„**CETIN**“ znamená CETIN a.s. se sídlem Českomoravská 2510/19, Libeň, 190 00 Praha 9, IČO: 04084063, zapsaná v obchodním rejstříku vedeném Městským soudem v Praze pod spz. B 20623;

„**Den**“ je kalendářní den;

„**Kabelovod**“ podzemní zařízení sestávající se z tělesa Kabelovodu a kabelových komor, sloužící k zatahování kabelů a ochranných trubek;

„**Občanský zákoník**“ znamená zákon č. 89/2012 Sb., občanský zákoník, ve znění pozdějších předpisů;

„**POS**“ je zaměstnanec společnosti CETIN, pověřený ochranou sítě, Miroslav Apolín, tel.: 606 754 992, e-mail: miroslav.apolin@cetin.cz;

„**Pracovní den**“ znamená Den, který není v České republice dnem pracovního klidu nebo státním uznaným svátkem;

„**Příslušné požadavky**“ znamená jakýkoli a každý příslušný právní předpis, vč. technických norem, nebo normativní právní akt veřejné správy či samosprávy, nebo jakékoli rozhodnutí, povolení, souhlas nebo licenci, včetně podmínek, které s ním souvisí;

„**Překládka**“ je stavba spočívající ve změně trasy vedení SEK ve vlastnictví CETIN nebo přemístění zařízení SEK ve vlastnictví CETIN; Stavebník, který Překládku vyvolal, je dle ustanovení § 104 odst. 17 Zákona o elektronických komunikacích povinen uhradit společnosti CETIN veškeré náklady na nezbytné úpravy dotčeného úseku SEK, a to na úrovni stávajícího technického řešení;

„**SEK**“ je síť elektronických komunikací ve vlastnictví CETIN;

„**Stavba**“ je stavba a/nebo činnosti ve vztahu, k níž bylo vydáno Vyjádření, a je prováděna Stavebníkem a/nebo Žadatelem v souladu s Příslušnými požadavky, povolená příslušným správním rozhodnutím vydaným dle Stavebního zákona;

„**Stavebník**“ je osoba takto označená ve Vyjádření;

„**Stavební zákon**“ je zákon č. 183/2006 Sb., o územním plánování a stavebním řádu;

„**Vyjádření**“ je vyjádření o existenci sítě elektronických komunikací vydané společností CETIN dne 27. 1. 2020 pod č.j. 524742/20;

„**Zájmové území**“ je území označené Žadatelem a/nebo Stavebníkem v Žádosti;

„**Situační výkres**“ je výkres, který je přílohou Vyjádření a obsahuje Zájmové území určené a vyznačené Žadatelem v Žádosti a výřezy účelové mapy SEK;

„**Zákon o elektronických komunikacích**“ je zákon č. 127/2005 Sb., o elektronických komunikacích a o změně některých souvisejících zákonů, ve znění pozdějších předpisů;

„**Žadatel**“ je osoba takto označená ve Vyjádření.

„**Žádost**“ je žádost, kterou Žadatel a/nebo Stavebník požádal CETIN o vydání Vyjádření.

3. PLATNOST A ÚČINNOST VPOSEK

Tyto VPOSEK jsou platné a účinné dnem odeslání Vyjádření na i) adresu elektronické pošty Stavebníka a/nebo Žadatele uvedenou v Žádosti nebo ii) adresu pro doručení prostřednictvím poštovní přepravy uvedenou Stavebníkem a/nebo Žadatelem v Žádosti.

4. OBECNÁ PRÁVA A POVINNOSTI STAVEBNÍKA A/NEBO ŽADATELE

- (i) Stavebník, Žadatel je výslovně srozuměn s tím, že SEK je veřejně prospěšným zařízením, byla zřízena ve veřejném zájmu a je chráněna Příslušnými požadavky.
- (ii) SEK je chráněna ochranným pásmem, jehož rozsah je stanoven (a) ustanovením § 102 Zákona o elektronických komunikacích a/nebo (b) právními předpisy účinnými před Zákonom o elektronických komunikacích, není-li Příslušnými požadavky stanoveno jinak.
- (iii) Stavebník, Žadatel nebo jím pověřená třetí osoba, je povinen při provádění Stavby nebo jiných prací, při odstraňování havárií a projektování staveb, řídit se Příslušnými požadavky, správnou praxí v oboru stavebnictví a technologickými postupy a je povinen učinit veškerá nezbytná opatření vyžadovaná Příslušnými požadavky k ochraně SEK před poškozením. Povinnosti dle tohoto odstavce má Stavebník rovněž ve vztahu k SEK, které se nachází mimo Zájmové území.
- (iv) Při zjištění jakéhokoliv rozporu mezi údaji v Situačním výkresu, který je přílohou Vyjádření a skutečným stavem, je Stavebník a/nebo Žadatel povinen bez zbytečného odkladu, nejpozději Den následující po zjištění takové skutečnosti, zjištěný rozpor oznámit POS.
- (v) Stavebník, Žadatel nebo jím pověřená třetí osoba, je povinen každé poškození či krádež SEK bezodkladně, nejpozději Den následující po zjištění takové skutečnosti, oznámit takovou skutečnost dohledovému centru společnosti CETIN na telefonní číslo +420 238 464 190.
- (vi) Bude-li Stavebník, Žadatel nebo jím pověřená třetí osoba na společnosti CETIN požadovat, aby se jako účastník správního řízení, pro jehož účely bylo toto Vyjádření vydáno, vzdala práva na odvolání proti rozhodnutí vydanému ve správním řízení, je oprávněn kontaktovat POS.

5. POVINNOSTI STAVEBNÍKA PŘI PŘÍPRAVĚ STAVBY

- (i) Při projektování Stavby je Stavebník povinen zajistit, aby projektová dokumentace Stavby (i) zohledňovala veškeré požadavky na ochranu SEK vyplývající z Příslušných požadavků, zejména ze Zákona o elektronických komunikacích a Stavebního zákona, (ii) respektovala správnou praxi v oboru stavebnictví a technologické postupy a (iii) umožňovala, aby i po provedení a umístění Stavby dle takové projektové dokumentace byla společnost CETIN, jako vlastník SEK schopna bez jakýchkoli omezení a překážek provozovat SEK, provádět údržbu a opravy SEK.
- (ii) Nebude-li možné projektovou dokumentaci zajistit některý, byť i jeden z požadavků dle předchozího odstavce (i) a/nebo umístění Stavby by mohlo způsobit, že nebude naplněn některý, byť i jeden z požadavků dle předchozího odstavce (i), vyvolá Stavebník Překládku.
- (iii) Při projektování Stavby, která se nachází nebo je u ní zamýšleno, že se bude nacházet v ochranném pásmu radiových tras společnosti CETIN a překračuje výšku 15 m nad zemským povrchem, a to včetně dočasných objektů zařízení staveniště (jeřáby, konstrukce, atd.) je Stavebník povinen písemně kontaktovat POS za účelem získání konkrétního stanoviska a podmínek k ochraně radiových tras společnosti CETIN a pro určení, zda Stavba vyvolá Překládku. Ochranné pásmo radiových tras v šíři 50m je zakresleno do situačního výkresu, který je součástí tohoto Vyjádření.

VŠEOBECNÉ PODMÍNKY OCHRANY SÍTĚ ELEKTRONICKÝCH KOMUNIKACÍ společnosti CETIN a.s.

Číslo jednací: 524742/20

Číslo žádosti: 0120 681 770

- (iv) Pokud se v Zájmovém území nachází podzemní silové vedení (NN) ve vlastnictví společnosti CETIN, je Stavebník povinen ve vztahu k projektové dokumentaci zajistit totéž, co je uvedeno pod písm (i) tohoto článku 5, přičemž platí, že Stavebník vyvolá Překládku v případech uvedených pod písm (ii) tohoto článku 5.
- (v) Stavebník je povinen při projektování Stavby, která je stavbou (a) zařízení silových elektrických sítí (VN, VVN a ZVVN) a/nebo (b) trakčních vedení, provést výpočet či posouzení rušivých vlivů na SEK, zpracovat ochranná opatření, to vše dle a v souladu s Příslušnými požadavky. Stavebník je povinen nejpozději třicet (30) Dnů před podáním žádosti o vydání příslušného správního rozhodnutí k umístění Stavby dle Stavebního zákona předat POS výpočet či posouzení rušivých vlivů na SEK a zpracovaná ochranná opatření.
- (vi) Je-li Stavba v souběhu s Kabelovodem, nebo Kabelovod kříží, je Stavebník povinen nejpozději ke Dni, ke kterému započne se zpracováním projektové dokumentace ke Stavbě, oznámit POS a zpracovat POS (a) veškeré případy, kdy trajektorie podvrtní a protlaků budou vedeny ve vzdálenosti menší, než je 1,5 m od Kabelovodu a (b) jakékoliv výkopové práce, které budou nebo by mohly být vedeny v úrovni či pod úrovní Kabelovodu nebo kabelové komory.
- (vii) Je-li Stavba umístěna nebo má být umístěna v blízkosti Kabelovodu, ve vzdálenosti menší, než jsou 2 m nebo kříží-li Stavba Kabelovod ve vzdálenosti menší, než je 0,5 m nad nebo kdekoliv pod Kabelovodem, je Stavebník povinen předložit POS k posouzení zakreslení Stavby v příčných řezech, přičemž do příčného řezu je Stavebník rovněž povinen zakreslit profil kabelové komory.

6. POVINNOSTI STAVEBNÍKA PŘI PROVÁDĚNÍ STAVBY

- (i) Stavebník je před započítím jakýchkoliv zemních prací ve vztahu ke Stavbě povinen vytýčit trasu SEK na terénu dle Příslušných požadavků a dle Stavebního zákona. S vytýčenou trasou SEK je Stavebník povinen seznámit všechny osoby, které budou anebo by mohly zemní práce ve vztahu ke Stavbě provádět. V případě porušení této povinnosti bude Stavebník odpovědný společnosti CETIN za náklady a škody, které porušením této povinnosti společnosti CETIN vzniknou a je povinen je společnosti CETIN uhradit.
- (ii) Pět (5) Pracovních dní před započítím jakýchkoliv prací ve vztahu ke Stavbě je Stavebník povinen oznámit společnosti CETIN, že zahájí práce či činnosti ve vztahu ke Stavbě. Písemné oznámení dle předchozí věty zašle Stavebník na adresu elektronické pošty POS a bude obsahovat minimálně číslo jednací Vyjádření a kontaktní údaje Stavebníka.
- (iii) Stavebník je povinen zabezpečit a zajistit SEK proti mechanickému poškození, a to zpravidla dočasným umístěním silničních betonových panelů nad kabelovou trasou SEK. Do doby, než je zajištěna a zabezpečena ochrana SEK proti mechanickému poškození, není Stavebník oprávněn přejíždět vozidly nebo stavební mechanizací kabelovou trasu SEK. Při přepravě vysokých nákladů nebo při projíždění stroji, vozidly či mechanizací pod nadzemním vedením SEK je Stavebník povinen prověřit, zda výška nadzemního vedení SEK je dostatečná a umožňuje spolehlivý a bezpečný způsob přepravy nákladu či průjezdu strojů, vozidel či mechanizace.
- (iv) Při provádění zemních prací v blízkosti SEK je Stavebník povinen postupovat tak, aby nedošlo ke změně hloubky uložení nebo prostorového uspořádání SEK. V místech, kde SEK vystupuje ze země do budovy, rozváděče, na sloup apod. je Stavebník povinen vykonávat zemní práce se zvýšenou mírou opatrnosti, výkopové práce v blízkosti sloupů nadzemního vedení SEK je Stavebník povinen provádět v takové vzdálenosti od sloupu nadzemního vedení SEK,

kteřá je dostatečná k tomu, aby nedošlo nebo nemohlo dojít k narušení stability sloupu nadzemního vedení SEK. Stavebník je povinen zajistit, aby jakoukoliv jeho činností nedošlo bez souhlasu a vědomí společnosti CETIN (a) ke změně nivelety terénu, a/nebo (b) k výsadbě trvalých porostů, a/nebo (c) ke změně rozsahu a změně konstrukce zpevněných ploch. Pokud došlo k odkrytí SEK, je Stavebník povinen SEK po celou dobu odkrytí náležitě zabezpečit proti prověšení, poškození a odcizení.

- (v) Zjistí-li Stavebník kdykoliv během provádění prací ve vztahu ke Stavbě jakýkoliv rozpor mezi údaji v projektové dokumentaci a skutečností, je povinen bezodkladně přerušit práce a oznámit zjištěný rozpor na adresu elektronické pošty POS. Stavebník není oprávněn pokračovat v pracích ve vztahu ke Stavbě do doby, než získá písemný souhlas POS s pokračováním prací.
- (vi) Stavebník není bez předchozího písemného souhlasu společnosti CETIN oprávněn manipulovat s kryty kabelových komor, jakkoliv zakrývat vstupy do kabelových komor, a to ani dočasně, vstupovat do kabelových komor, jakkoliv manipulovat s případně odkrytými prvky SEK či s jakýmkoliv jiným zařízením se SEK souvisejícím. Rovněž bez předchozího písemného souhlasu společnosti CETIN není Stavebník oprávněn umístit nad trasou Kabelovodu jakoukoliv jinou síť technické infrastruktury v podélném směru.
- (vii) Byla-li v souladu s Vyjádřením a těmito VPOSEK odkryta SEK je Stavebník povinen tři (3) Pracovní dny před zakrytím SEK písemně oznámit POS zakrytí SEK a vyzvat ho ke kontrole před zakrytím. Oznámení Stavebníka dle předchozí věty musí obsahovat minimálně předpokládaný Den zakrytí, číslo jednací Vyjádření a kontaktní údaje Stavebníka. Stavebník není oprávněn provést zakrytí do doby, než získá písemný souhlas POS se zakrytím.

7. ROZHODNÉ PRÁVO

Vyjádření a VPOSEK se řídí českým právem, zejména Občanským zákoníkem, Zákonem o elektronických komunikacích a Stavebním zákonem. Veškeré spory z Vyjádření či VPOSEK vyplývající budou s konečnou platností řešeny u příslušného soudu České republiky.

8. PÍSEMNÝ STYK

Písemným stykem či pojmem „písemně“ se pro účely Vyjádření a VPOSEK rozumí předání zpráv jedním z těchto způsobů:

- v listinné podobě;
- e-mailovou zprávou se zaručeným elektronickým podpisem dle zák. č. 227/2000 Sb., o elektronickém podpisu a o změně některých dalších zákonů (zákon o elektronickém podpisu), ve znění pozdějších předpisů;

9. ZÁVĚREČNÁ USTANOVENÍ

- (i) Stavebník, Žadatel nebo jím pověřená třetí osoba je počínaje Dnem převzetí Vyjádření povinen užít informace a data uvedená ve Vyjádření pouze a výhradně k účelu, pro který mu byla tato poskytnuta. Stavebník, Žadatel nebo jím pověřená třetí osoba není oprávněn informace a data rozmnožovat, rozšiřovat, pronajímat, půjčovat či jinak umožnit jejich užívání třetí osobou bez předchozího písemného souhlasu společnosti CETIN.
- (ii) Pro případ porušení kterékoliv z povinností Stavebníka, Žadatele nebo jím pověřené třetí osoby, založené Vyjádřením /nebo těmito VPOSEK je Stavebník, Žadatel či jím pověřená třetí osoba odpovědný za veškeré náklady a škody, které společnosti CETIN vzniknou porušením povinností Stavebníka, Žadatele nebo jím pověřené třetí osoby.

Číslo jednací: 524742/20

Číslo žádosti: 0120 681 770

Informace k vytyčení *SEK*

V případě požadavku na vytyčení *PVSEK* společnosti *CETIN a.s.* se, prosím, obraťte na společnosti uvedené níže.

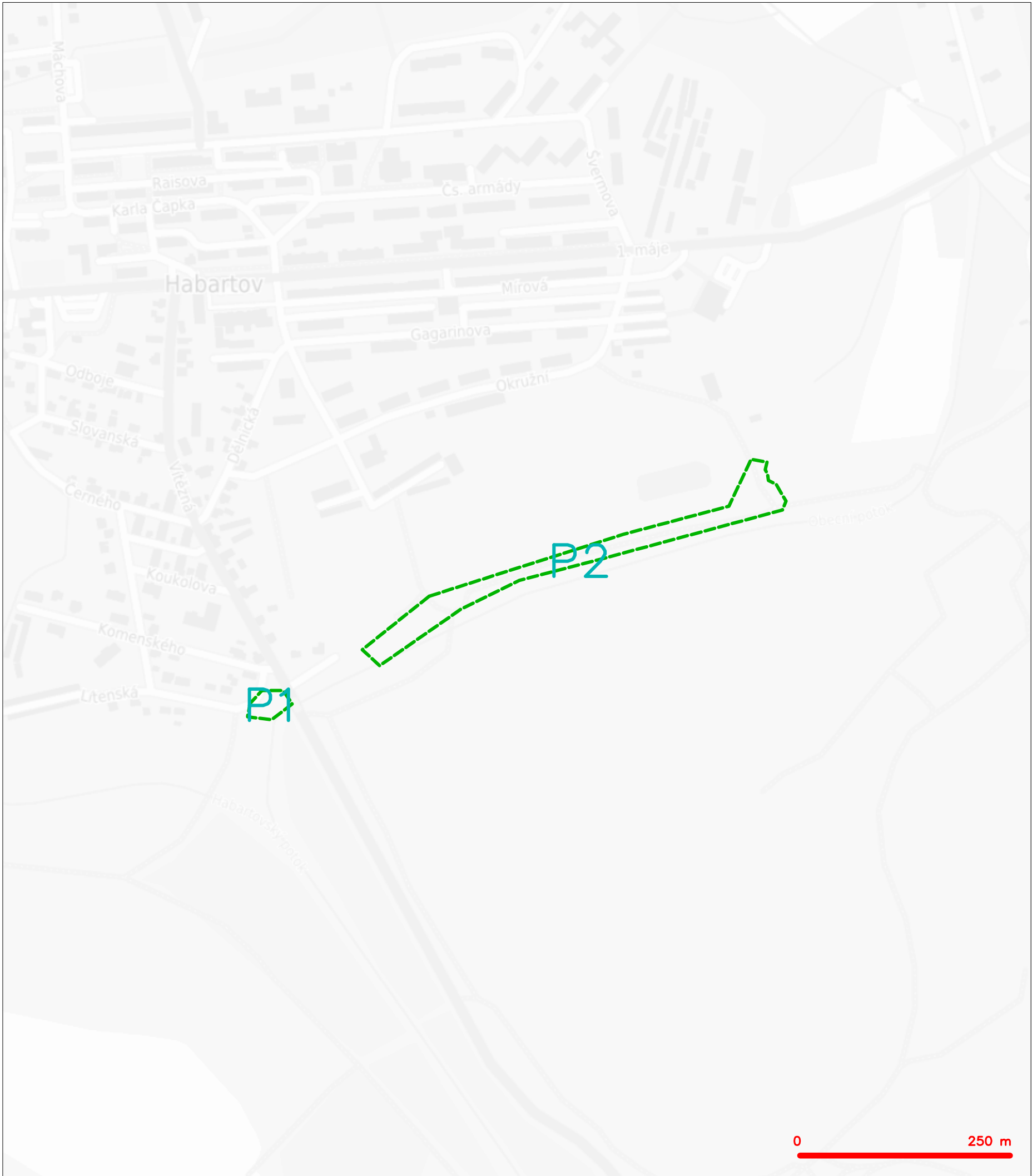
CETIN a.s. - středisko Čechy západ

se sídlem: Českomoravská 2510/19, Libeň, 190 00 Praha 9

IČ: 04084063

DIČ: CZ04084063

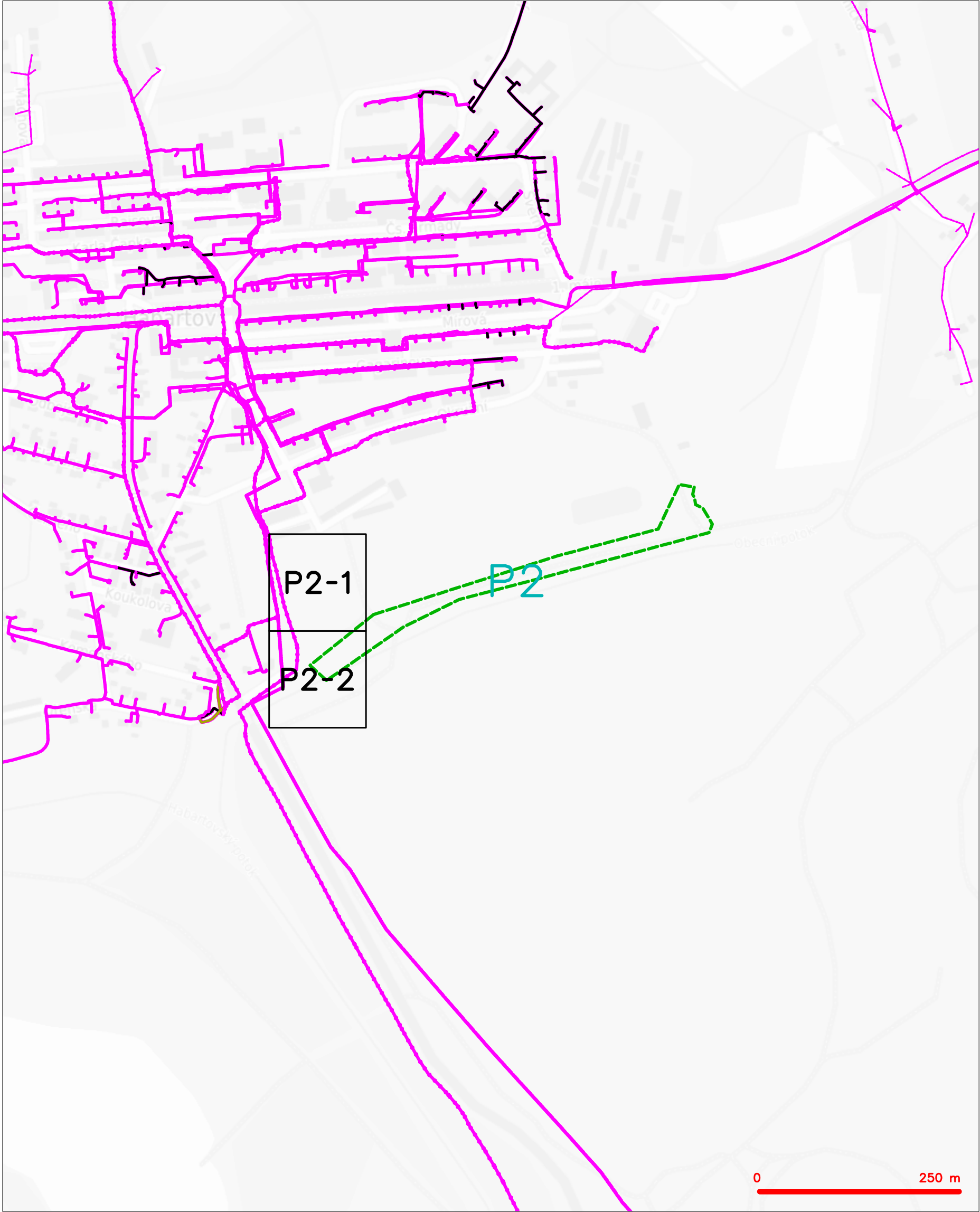
kontakt: Rostislav Králíček , mobil 602 413 059 , e-mail : rostislav.kralicek@cetin.cz obslužná doba po-pa 7 - 15 hod



LEGENDA
----- hranice zájmového území k vyjádření

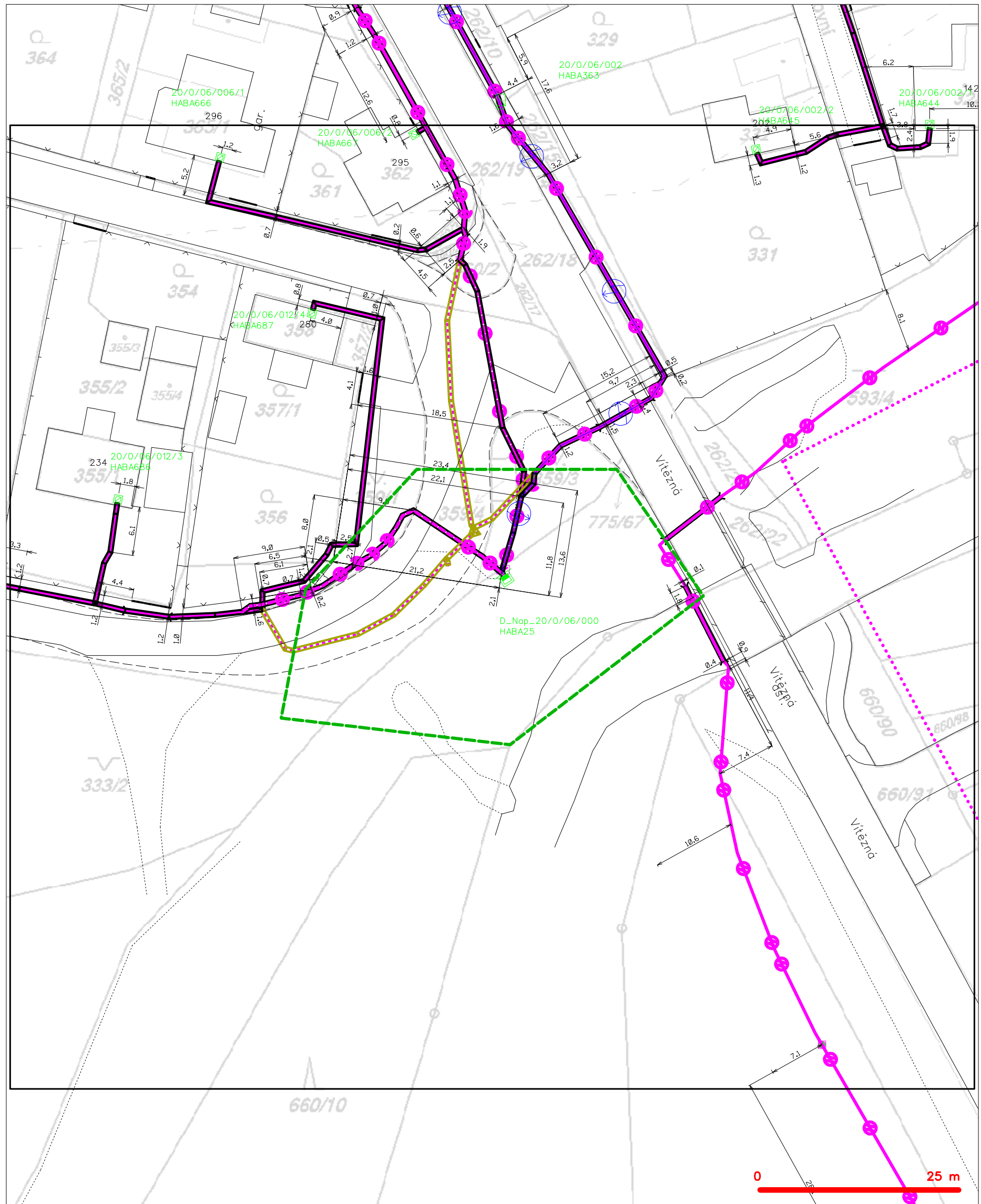

CETIN a.s.
Českomoravská 2510/19, Libeň
190 00 Praha 9
DIČ: CZ04084063
102

SITUAČNÍ VÝKRES - POLYGON 1













LEGENDA	
	hranice zájmového území k vyjádření
	NV přípojka, území s NV přípojkou CETIN
	zaměřený průběh metalického kabelu
	zaměřený průběh optického kabelu, HDPE trubky nebo souběh optického a metalického kabelu
	nezaměřený průběh metalického kabelu
	nadzemní síť cizí
	nezaměřený průběh optického kabelu, HDPE trubky nebo souběh optického a metalického kabelu
	radiové síť, ochranné pásmo radiové sítě
	nadzemní síť
	neprovazované síť
	podzemní síť cizí
	síť s NV
	koléktor, kabelovod

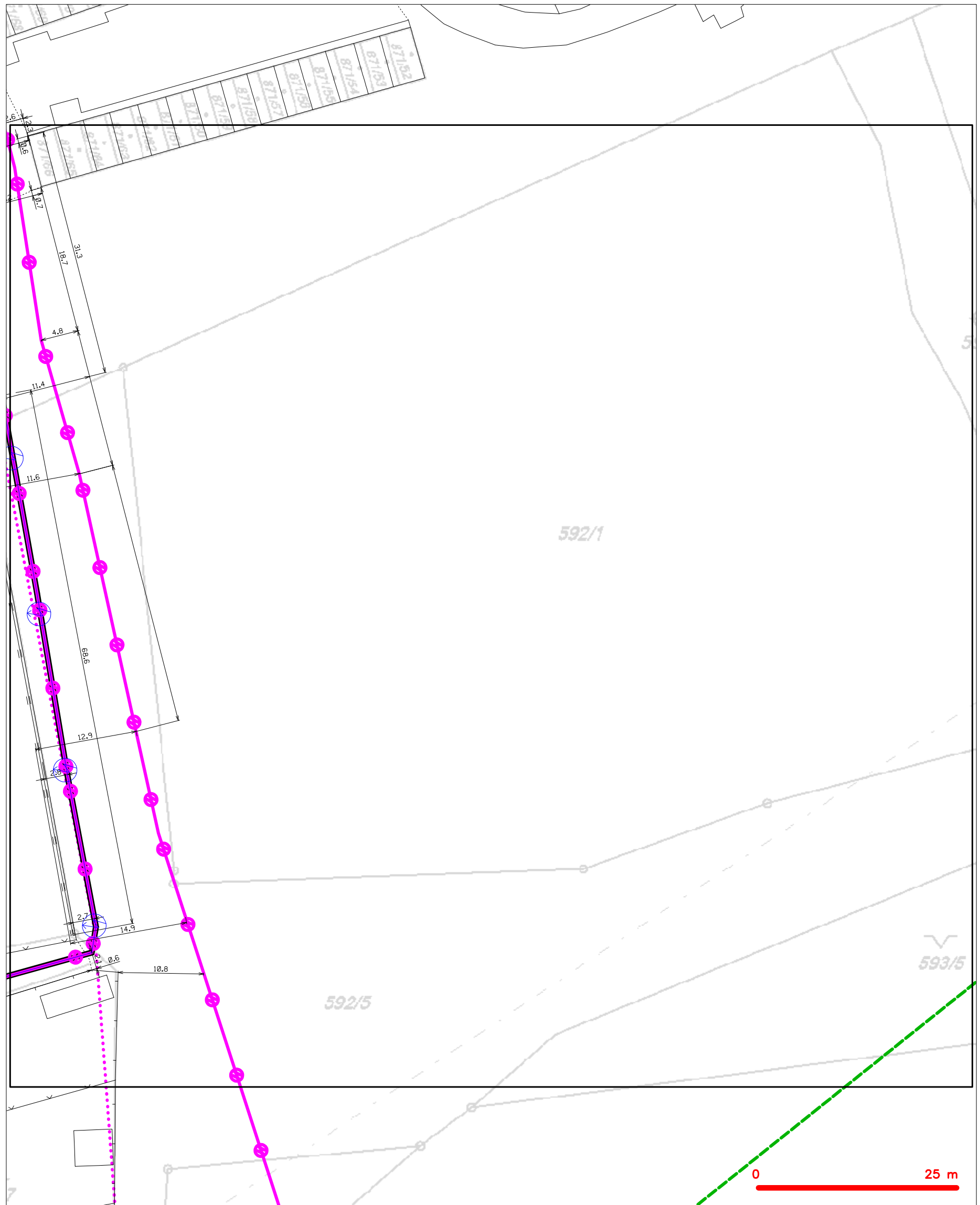
SITUAČNÍ VÝKRES - POLYGON 1



LEGENDA

- | | | | |
|---|---|---|---|
|  | hranice zájmového území k vyjádření |  | nezaměřený průběh optického kabelu, HDPE trubky |
|  | NN přípojka, území s NN přípojkou CETIN |  | nebo souběh optického a metalického kabelu |
| | zaměřený průběh metalického kabelu | | radlové síť, ochranné písmo radlové síť |
| | zaměřený průběh optického kabelu, HDPE trubky | | podzemní síť |
|  | nebo souběh optického a metalického kabelu |  | naprovozované síť |
|  | nezaměřený průběh metalického kabelu |  | podzemní síť cizí |
|  | podzemní síť cizí |  | síť s NN |

SITUAČNÍ VÝKRES - POLYGON 2, list kladu P2-1

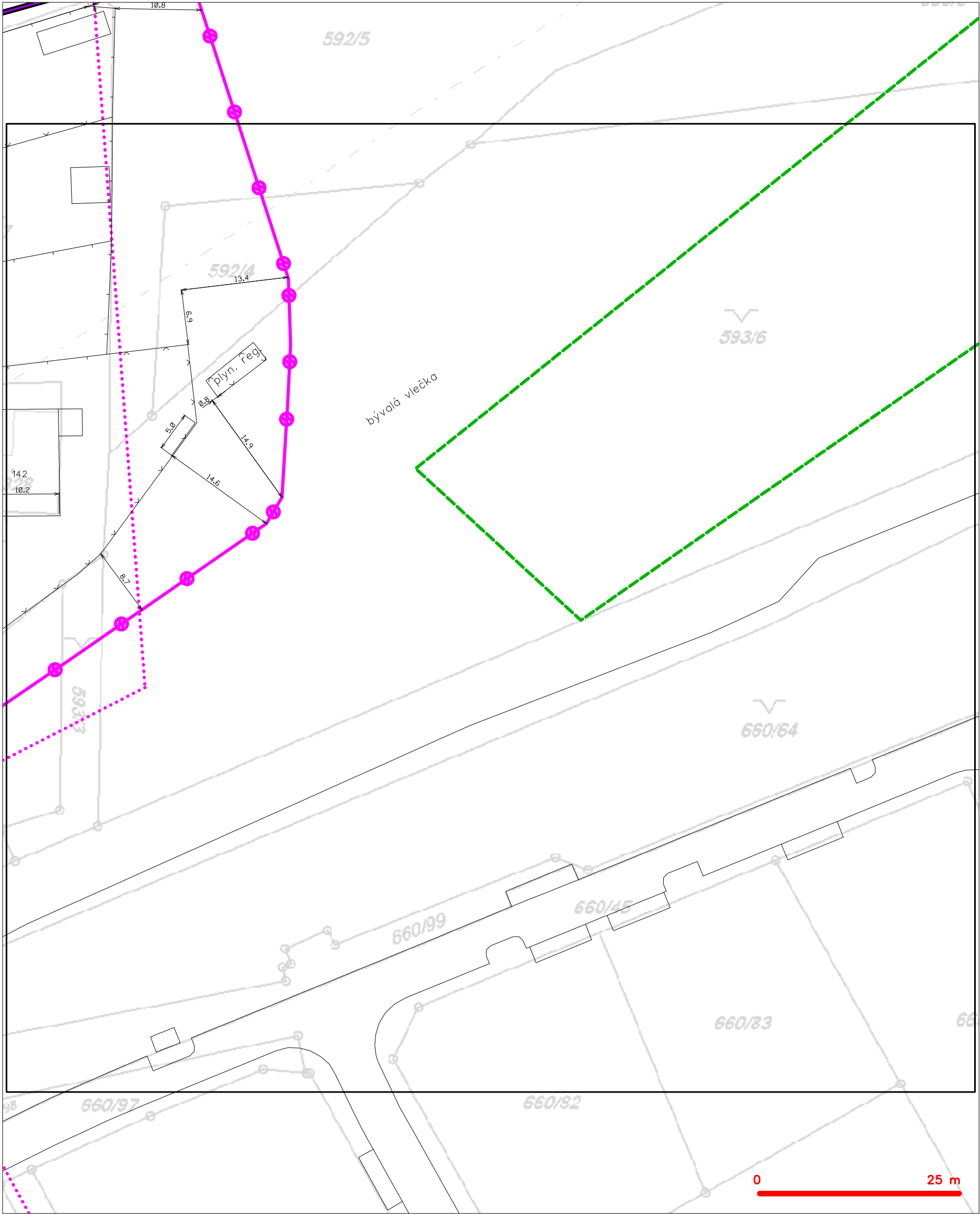


LEGENDA

- hranice zájmového území k vyjádření
- NV přípojka, území s NV přípojkou CETIN
- zaměřený průběh metalického kabelu
- zaměřený průběh optického kabelu, HDPE trubky nebo souběh optického a metalického kabelu
- nezaměřený průběh metalického kabelu
- nadzemní síť cizí

- nezaměřený průběh optického kabelu, HDPE trubky nebo souběh optického a metalického kabelu
- radiové síť, ochranné pásmo radiové sítě
- nadzemní síť
- neprovázané síť
- podzemní síť cizí
- síť s NV
- kojektor, kabelovod

SITUAČNÍ VÝKRES - POLYGON 2, list kladu P2-2



LEGENDA

- hranice zájmového území k vyjádření
- NV přípojka, území s NV přípojkou CETIN
- zaměřený průběh metalického kabelu
- zaměřený průběh optického kabelu, HDPE trubky
- nezaměřený průběh optického a metalického kabelu
- nezaměřený průběh metalického kabelu
- nadzemní síť cizí
- nezaměřený průběh optického kabelu, HDPE trubky nebo souběh optického a metalického kabelu
- radiové síť, ochranné pásmo radiové sítě
- nadzemní síť
- neprovozované síť
- podzemní síť cizí
- síť s NV
- kojektor, kabelovod

GEOprojectKV s.r.o.
Jitka Švorbová
Závodní 391/96c
360 06 Karlovy Vary

Číslo jednací 1202006622

Datum 9.4.2020

Vyřizuje Petr Pitoňák

telefon +420 724 213 325

e-mail Petr.Pitonak@cdt.cz

Věc: Souhrnné stanovisko k existenci komunikačního vedení a zařízení ve správě ČD - Telematika a.s. ke sloučenému územnímu a stavebnímu řízení.

Název stavby: Habartov, stezka pod cestou VP

Při realizaci výše uvedené stavby **NEDOJDE** ke styku se sítí elektronických komunikací, která je chráněna ochranným pásmem dle §102 zák. č. 127/2005 Sb., o elektronických komunikacích.

Toto vyjádření platí pouze pro dokumentaci ověřenou společností ČD - Telematika a.s. a pro rozsah prací na ní vyznačených.

Vyjádření je platné pouze pro zájmové území vyznačené žadatelem včetně důvodu stanoveného žadatelem.

Vyjádření pozbývá platnosti dne 9.4.2022

ČD - Telematika a.s.
Pernerova 2819/2a
130 00 Praha 3



NAŠE ZNAČKA
0101566640VYŘÍZENO DNE
19.07.2021**Sdělení o existenci energetického zařízení, sítě pro elektronickou komunikaci nebo zařízení technické infrastruktury v majetku společnosti ČEZ Distribuce, a. s., pro akci:****Habartov, stezka pod cestou VP**

Vážený zákazníku,

Na základě Vaší žádosti 0101566640 ze dne 19.07.2021 Vám zasíláme sdělení o existenci energetického zařízení, sítě pro elektronickou komunikaci nebo zařízení technické infrastruktury v majetku společnosti ČEZ Distribuce, a. s., ve Vámi vymezeném zájmovém území.

Dovolujeme si Vás upozornit, že **sdělení nenahrazuje** vyjádření provozovatele distribuční soustavy k projektové dokumentaci pro územní nebo stavební řízení, k připojení nového odběru, zdroje elektrické energie nebo k navýšení rezervovaného příkonu a výkonu a s výjimkou havárií ani souhlas s činností v ochranném pásmu.

Toto sdělení je platné do 19.01.2022 a je jedním z podkladů pro zpracování projektové dokumentace, pokud je taková dokumentace zpracovávána.

V majetku ČEZ Distribuce, a. s., se na Vámi uvedeném zájmovém území nachází nebo ochranným pásmem zasahuje energetické zařízení typu:

	síť NN	síť VN	síť VVN
Podzemní síť	střet		
Nadzemní síť		střet	

Stanice	
---------	--

V majetku ČEZ Distribuce, a. s., se na Vámi uvedeném zájmovém území nachází nebo ochranným pásmem zasahuje síť pro elektronickou komunikaci typu:

	síť pro elektronickou komunikaci
Podzemní síť	
Nadzemní síť	

Zařízení technické infrastruktury zahrnuje zejména vodovodní, kanalizační a plynové přípojky pro objekty ČEZ Distribuce a. s., a dále pak další podzemní a nadzemní zařízení sloužící pro provoz distribuční sítě. V majetku ČEZ Distribuce, a. s., se na Vámi uvedeném zájmovém území nachází nebo ochranným pásmem zasahuje zařízení technické infrastruktury:

	zařízení technické infrastruktury
Nadzemní nebo podzemní	

Energetické zařízení (mimo nadzemních sítí NN), zařízení sítě pro elektronickou komunikaci a zařízení technické infrastruktury je chráněno ochranným pásmem podle § 46 zákona č. 458/2000 Sb., o podmínkách podnikání a o výkonu státní správy v energetických odvětvích a o změně některých zákonů (energetický zákon), ve znění pozdějších předpisů. Přibližný průběh tras energetických zařízení, sítě pro elektronickou komunikaci (v trase kabelového vedení může být uloženo několik kabelů energetických i komunikačních) a tras zařízení technické infrastruktury zasíláme v příloze tohoto dopisu.

V případě existence **podzemních** energetických zařízení, sítě pro elektronickou komunikaci nebo zařízení technické infrastruktury je povinností stavebníka alespoň 14 dní před započatím zemních prací požádat telefonicky na 800 850 860 nebo e-mailem na info@cezdistribuce.cz o tzv. **vytyčení trasy podzemního zařízení**, sítě pro elektronickou komunikaci nebo zařízení technické infrastruktury. O vytyčení lze požádat pouze na základě vydaného sdělení o existenci energetického zařízení, sítě pro elektronickou komunikaci nebo zařízení technické infrastruktury, a to (mimo havárií) nejpozději 30 dní před koncem jeho platnosti.

Dojde-li k obnažení podzemního vedení nebo k poškození energetického zařízení, sítě pro elektronickou komunikaci nebo zařízení se sítí pro elektronickou komunikaci související nebo zařízení technické infrastruktury ve vlastnictví ČEZ Distribuce, a. s., nahláste nám prosím tuto skutečnost bezodkladně jako poruchu na bezplatnou linku 800 850 860.

Pokud uvažovaná **akce nebo činnost zasáhne do ochranného pásma** nadzemních vedení, trafostanic nebo sítě pro elektronickou komunikaci, popř. bude po vytyčení zjištěno, že zasahuje do ochranného pásma podzemních energetických zařízení nebo zařízení pro elektronickou komunikaci, je nutné písemně požádat společnost ČEZ Distribuce, a. s., o souhlas s činností v ochranném pásmu (formulář je k dispozici na www.cezdistribuce.cz v části Formuláře / Činnosti v ochranných pásmech, kontaktní údaje pro podání Vaší žádosti naleznete v zápatí). Jestliže uvažovaná akce vyvolá potřebu dílčí změny trasy vedení nebo přemístění některých prvků energetického zařízení nebo sítě pro elektronickou komunikaci včetně souvisejícího zařízení, je nutné včas společnost ČEZ Distribuce, a. s., požádat o přeložku zařízení podle § 47 energetického zákona.

Zároveň Vás upozorňujeme, že v zájmovém území se může nacházet taktéž energetické zařízení, sít' pro elektronickou komunikaci nebo zařízení technické infrastruktury, které není v majetku společnosti ČEZ Distribuce, a. s.

V souvislosti s výše uvedeným si Vás dovoluujeme upozornit, že uvedené sdělení včetně jeho příloh obsahuje skutečnosti tvořící obchodní tajemství společnosti ČEZ Distribuce, a. s. Poskytnuté informace jsou dále také důvěrnými informacemi a obchodně citlivými informacemi společnosti ČEZ Distribuce, a. s. Z výše uvedených důvodů si Vás proto společnost ČEZ Distribuce, a. s., dovoluje upozornit, že s poskytnutými informacemi je potřeba nakládat dle platných právních předpisů, v opačném případě se vystavujete postihu ve smyslu platné právní úpravy. V této souvislosti si Vás dále dovoluujeme upozornit, že požadované informace nesmí být předány, sděleny, využity, zpřístupněny, či jiným způsobem postoupeny na jakoukoli třetí osobu bez předchozího prokazatelného souhlasu společnosti ČEZ Distribuce, a. s. Informace o existenci energetického zařízení, sítě pro elektronickou komunikaci a zařízení technické infrastruktury mohou být využity pouze pro účel, pro který byly vyžádány.

S pozdravem

ČEZ Distribuce, a. s.

Děčín, Děčín IV-Podmokly
Teplická 874/8
PSČ 405 02
IČ: 24729035

Přílohy

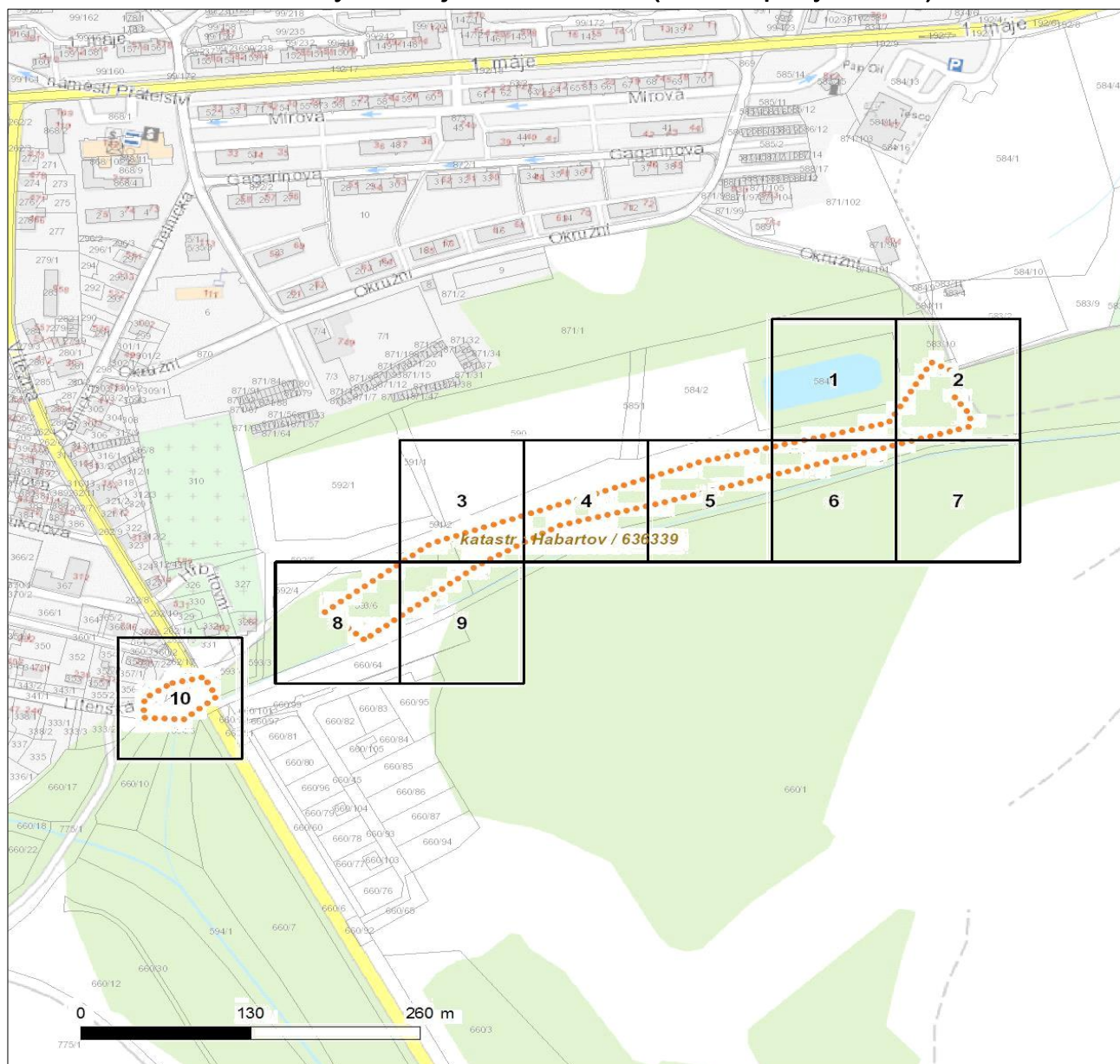
1. Situační výkres zájmového území
2. Podmínky pro provádění činností v ochranných pásmech energetických zařízení, sítě pro elektronickou komunikaci a zařízení technické infrastruktury



Platí pouze se sdělením číslo 0101566640.

Zakreslené polohy zařízení v příloze jsou pouze informativní.

Situační výkres zájmového území (klad mapových listů)



Není-li zobrazena katastrální mapa, zadejte žádost znovu. Katastrální mapa je generována prostřednictvím externí WMS služby, jejíž provoz nezajišťuje společnost ČEZ Distribuce, a. s.

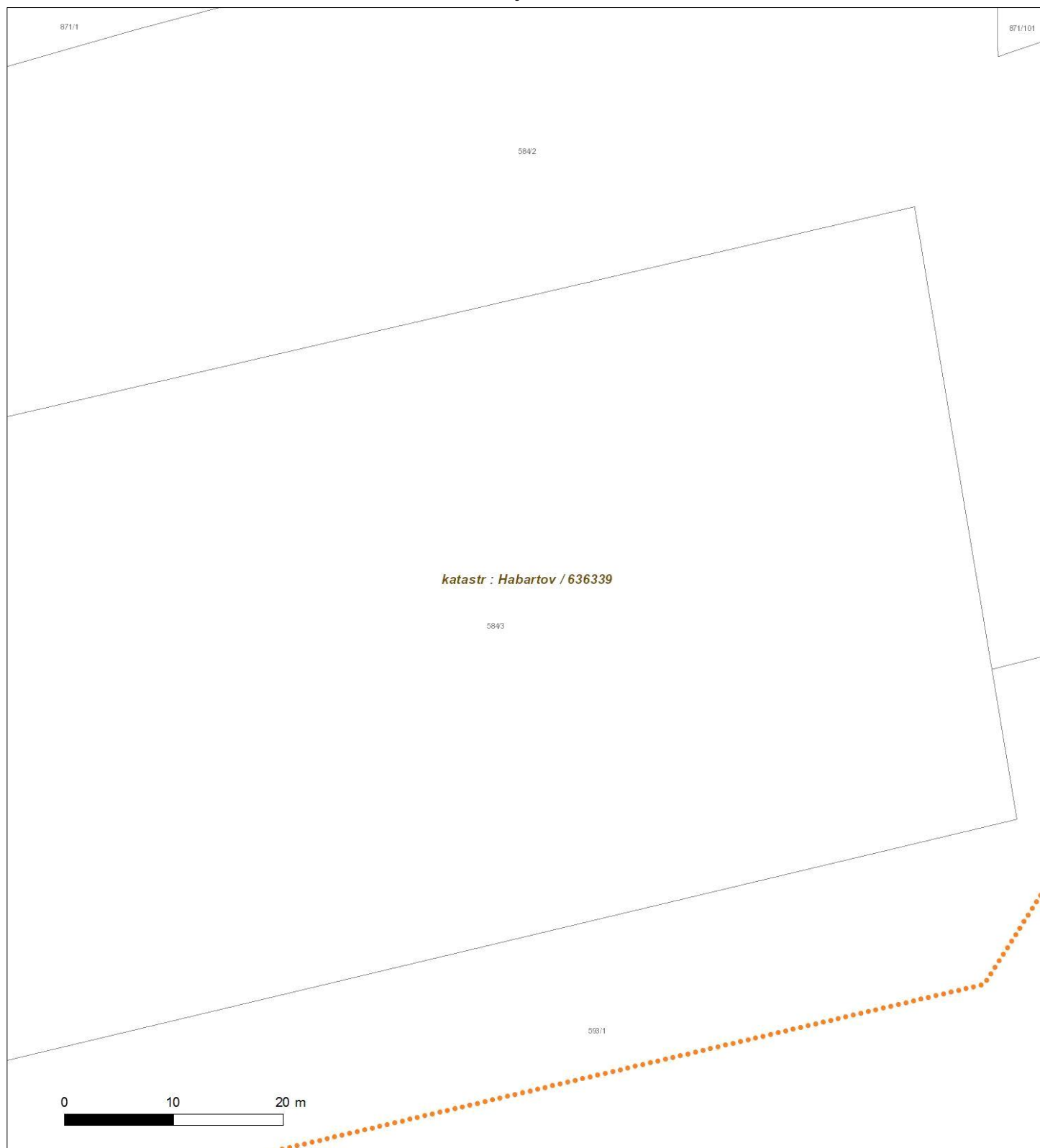
LEGENDA		
Podzemní vedení NN do 1 kV	TS Stanice do 52 kV - stožárová	Nadzemní síť pro elektronickou komunikaci
Nadzemní vedení NN do 1 kV	TS Stanice do 52 kV - zděná	Podzemní síť pro elektronickou komunikaci
Podzemní vedení VN do 35 kV	TR Transformovna (nad 52 kV)	HDPE trubka
Nadzemní vedení VN do 35 kV	Probíhající investice ČEZ Distribuce	Souběhy sítí pro elektronickou komunikaci s energetickými sítěmi:
Podzemní vedení VVN 110 kV	Stanice ČEZ Distribuce ve výstavbě	Souběh s podzemním vedením NN do 1 kV
Nadzemní vedení VVN 110 kV	Zařízení ČEZ Distribuce ve výstavbě	Souběh s nadzemním vedením NN do 1 kV
NN přívod odběratele	Hranice katastrálního území	Souběh s podzemním vedením VN do 35 kV
Zařízení technické infrastruktury		Souběh s nadzemním vedením VN do 35 kV
Cizí energetické vedení		Souběh s podzemním vedením VVN 110 kV
Zájmové území		Souběh s nadzemním vedením VVN 110 kV



Platí pouze se sdělením číslo 0101566640.

Zakreslené polohy zařízení v příloze jsou pouze informativní.

Situační výkres - list 1



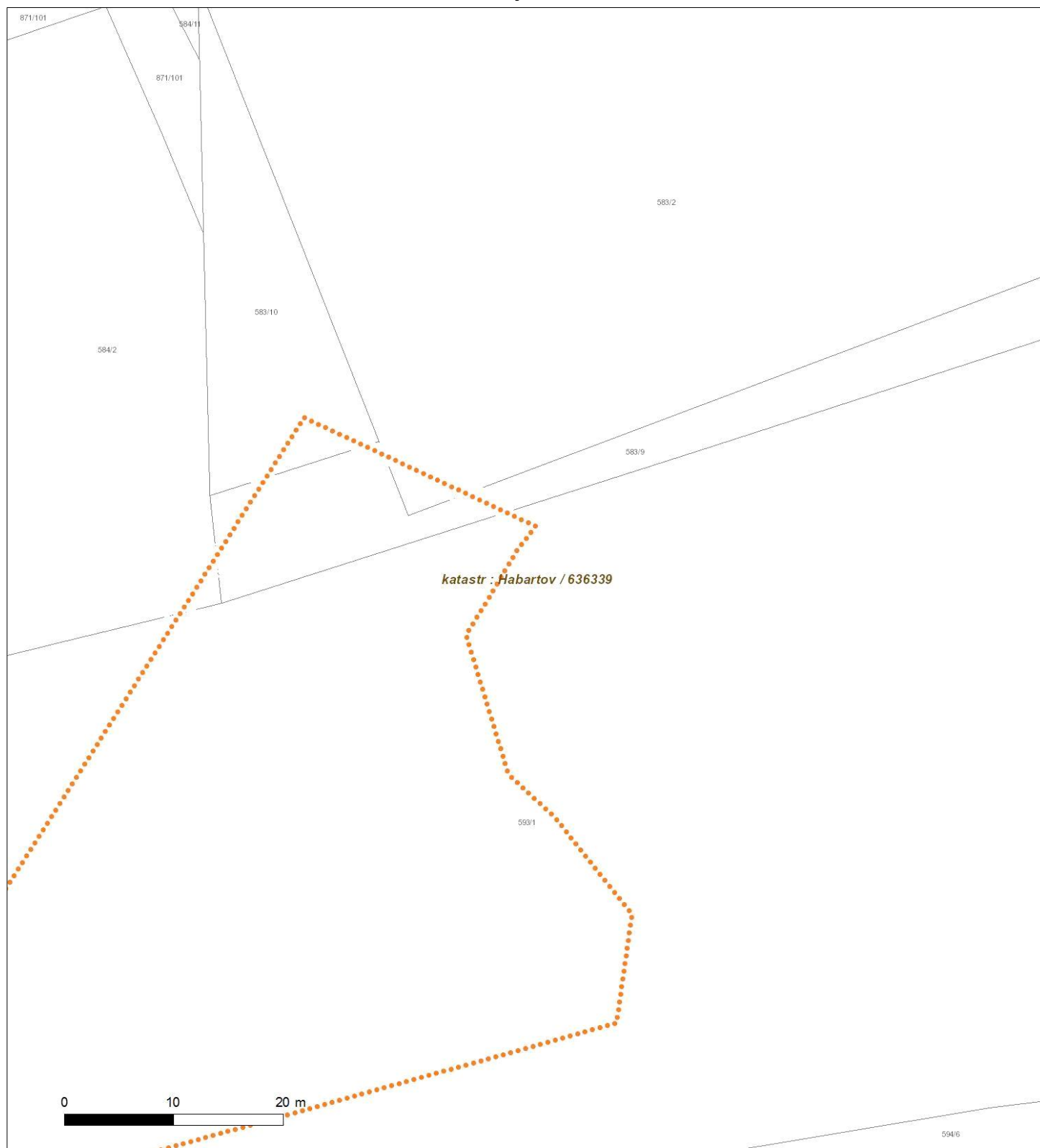
Není-li zobrazena katastrální mapa, zadejte žádost znovu. Katastrální mapa je generována prostřednictvím externí WMS služby, jejíž provoz nezajišťuje společnost ČEZ Distribuce, a. s.



Platí pouze se sdělením číslo 0101566640.

Zakreslené polohy zařízení v příloze jsou pouze informativní.

Situační výkres - list 2



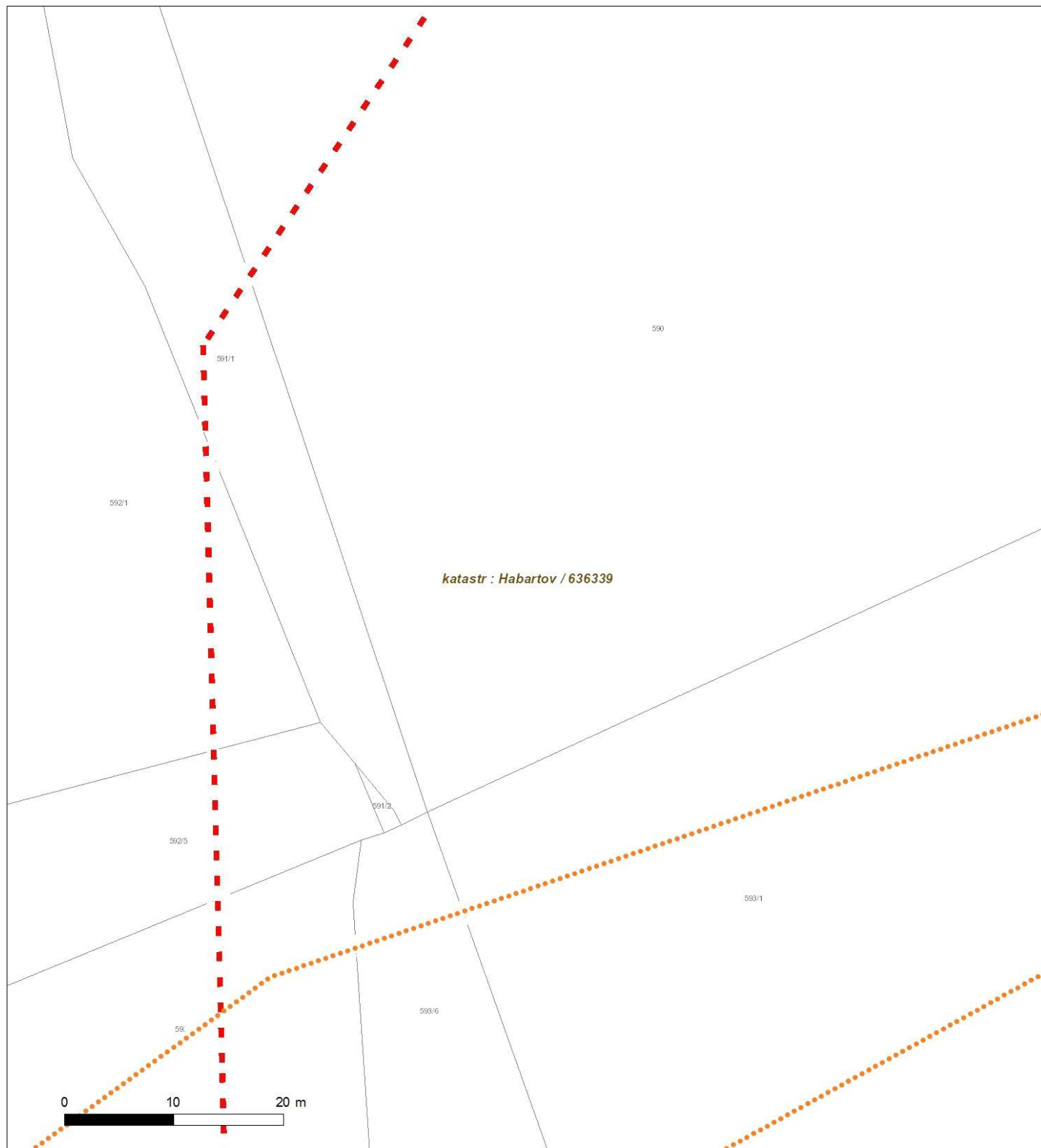
Není-li zobrazena katastrální mapa, zadejte žádost znovu. Katastrální mapa je generována prostřednictvím externí WMS služby, jejíž provoz nezajišťuje společnost ČEZ Distribuce, a. s.



Platí pouze se sdělením číslo 0101566640.

Zakreslené polohy zařízení v příloze jsou pouze informativní.

Situační výkres - list 3



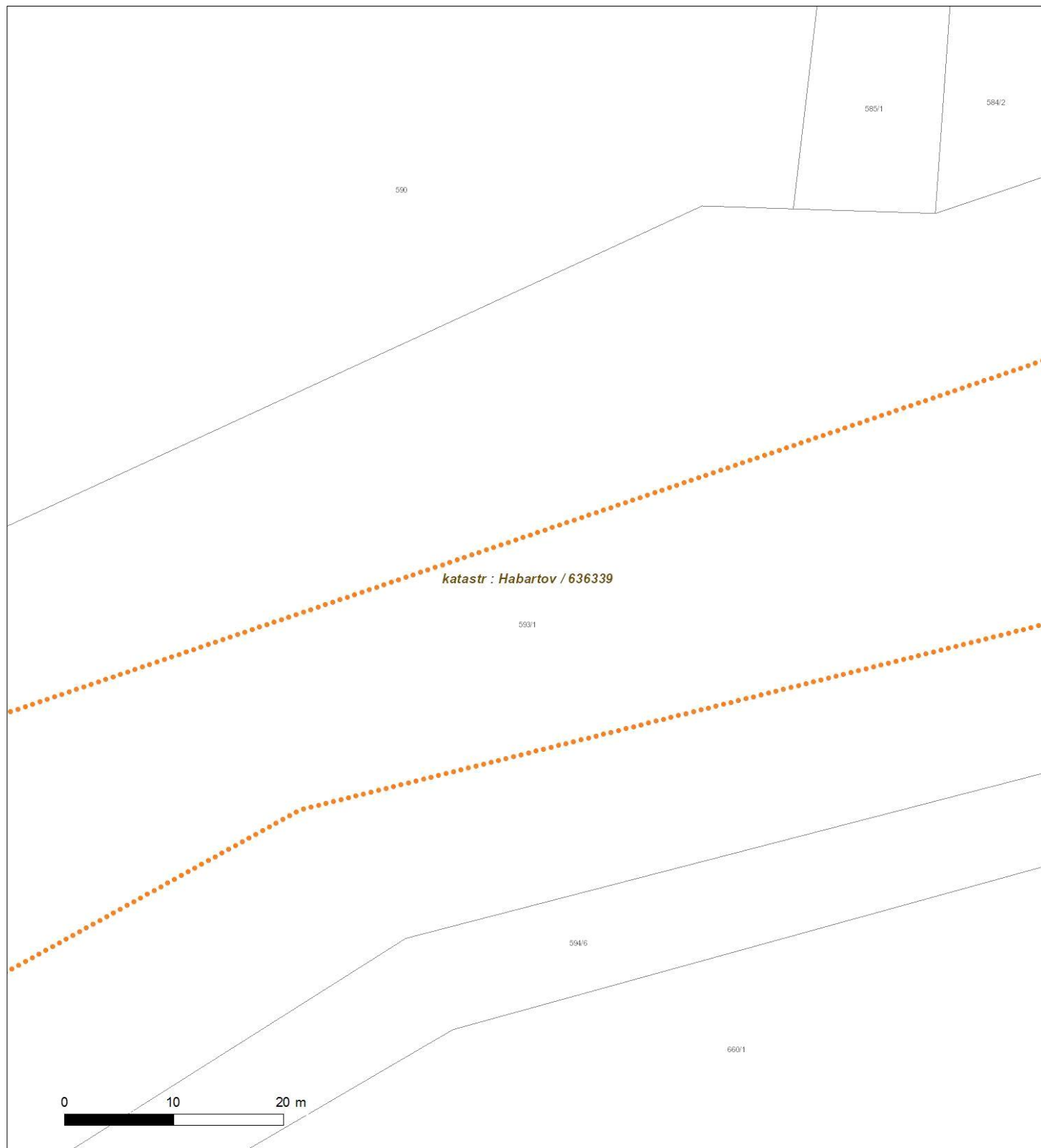
Není-li zobrazena katastrální mapa, zadejte žádost znovu. Katastrální mapa je generována prostřednictvím externí WMS služby, jejíž provoz nezajišťuje společnost ČEZ Distribuce, a. s.



Platí pouze se sdělením číslo 0101566640.

Zakreslené polohy zařízení v příloze jsou pouze informativní.

Situační výkres - list 4




Není-li zobrazena katastrální mapa, zadejte žádost znovu. Katastrální mapa je generována prostřednictvím externí WMS služby, jejíž provoz nezajišťuje společnost ČEZ Distribuce, a. s.



Platí pouze se sdělením číslo 0101566640.

Zakreslené polohy zařízení v příloze jsou pouze informativní.

Situační výkres - list 5




Není-li zobrazena katastrální mapa, zadejte žádost znovu. Katastrální mapa je generována prostřednictvím externí WMS služby, jejíž provoz nezajišťuje společnost ČEZ Distribuce, a. s.



Platí pouze se sdělením číslo 0101566640.

Zakreslené polohy zařízení v příloze jsou pouze informativní.

Situační výkres - list 6




Není-li zobrazena katastrální mapa, zadejte žádost znovu. Katastrální mapa je generována prostřednictvím externí WMS služby, jejíž provoz nezajišťuje společnost ČEZ Distribuce, a. s.



Platí pouze se sdělením číslo 0101566640.

Zakreslené polohy zařízení v příloze jsou pouze informativní.

Situační výkres - list 7



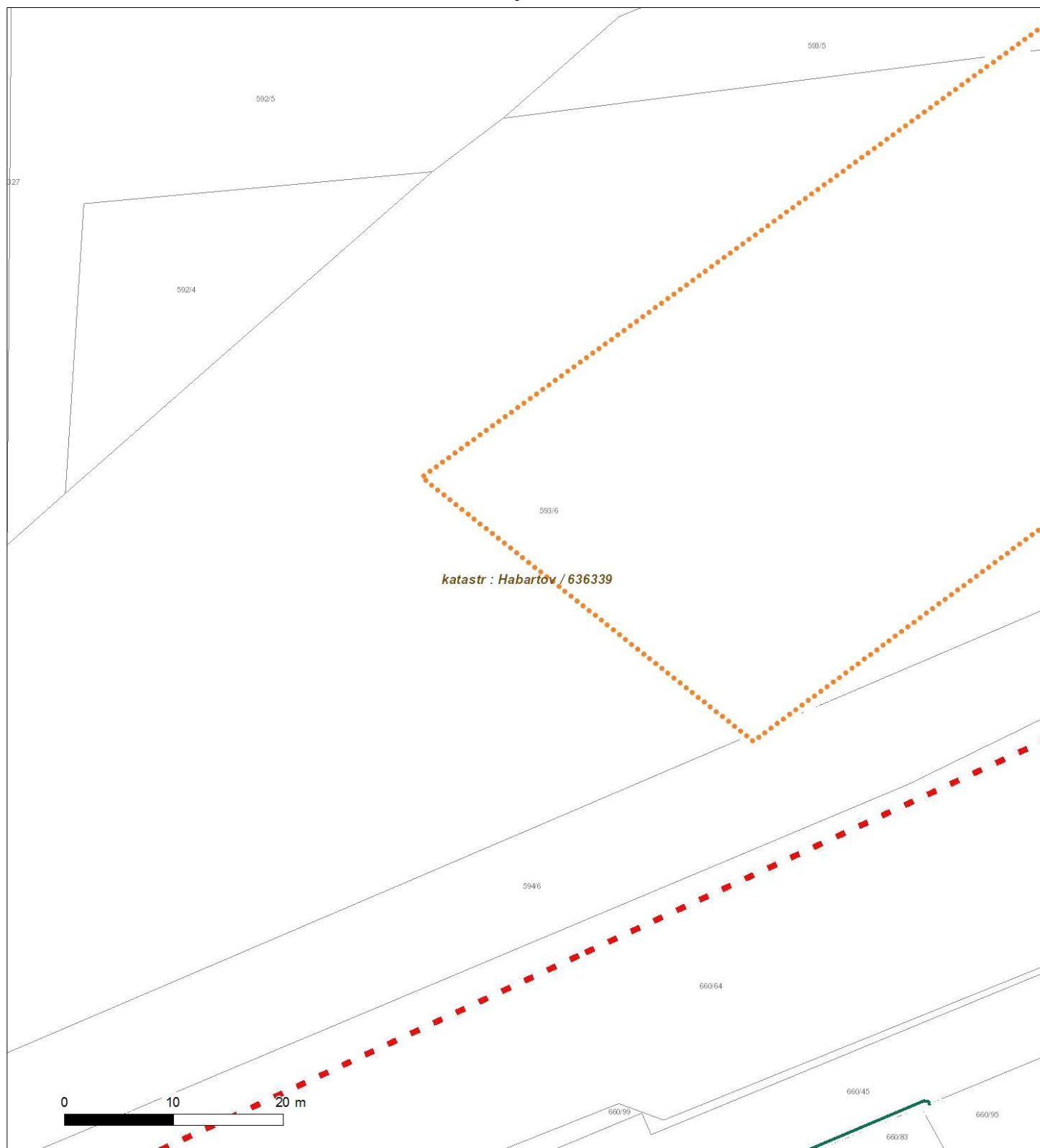
Není-li zobrazena katastrální mapa, zadejte žádost znovu. Katastrální mapa je generována prostřednictvím externí WMS služby, jejíž provoz nezajišťuje společnost ČEZ Distribuce, a. s.



Platí pouze se sdělením číslo 0101566640.

Zakreslené polohy zařízení v příloze jsou pouze informativní.

Situační výkres - list 8



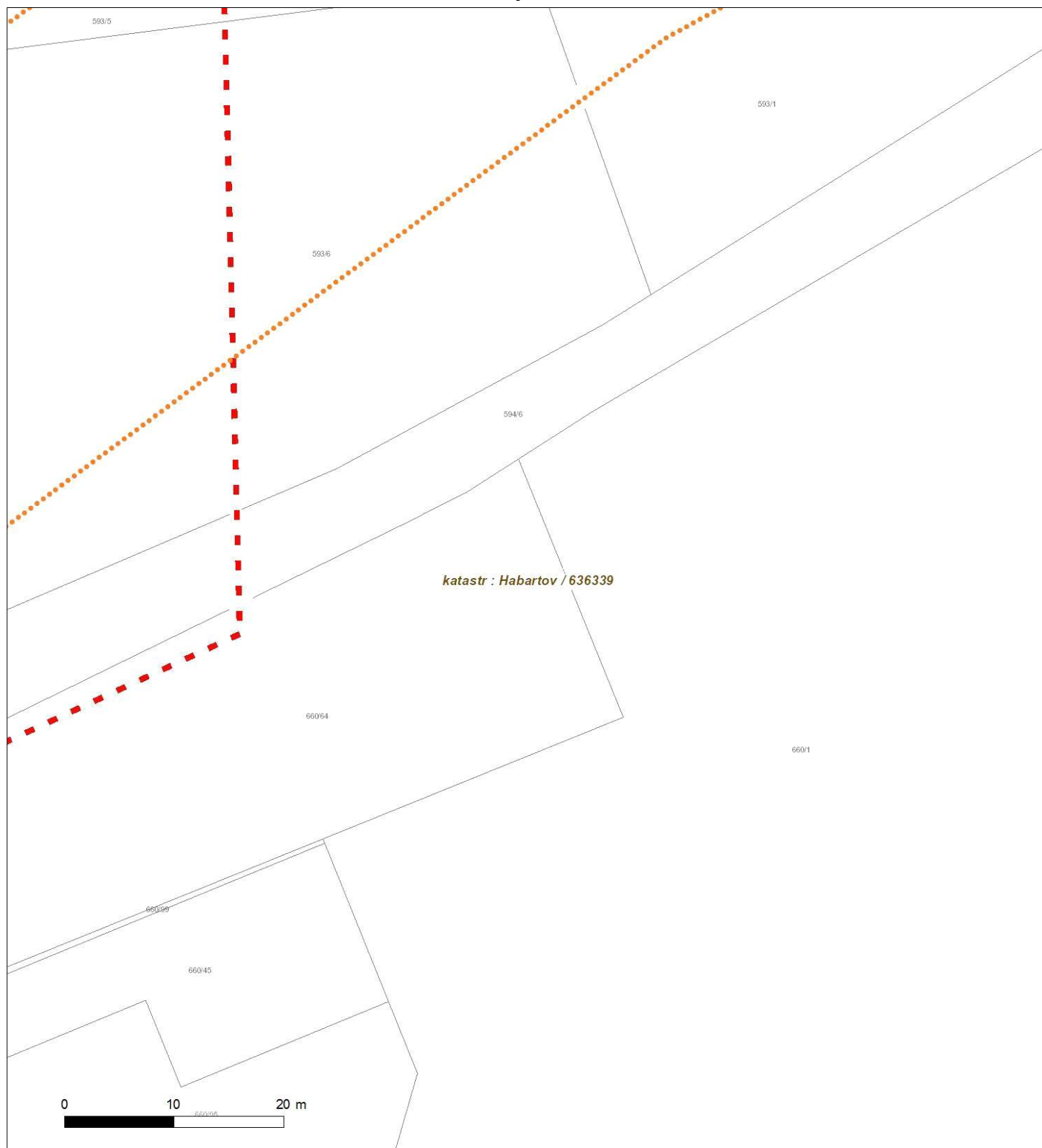
Není-li zobrazena katastrální mapa, zadejte žádost znovu. Katastrální mapa je generována prostřednictvím externí WMS služby, jejíž provoz nezajišťuje společnost ČEZ Distribuce, a. s.



Platí pouze se sdělením číslo 0101566640.

Zakreslené polohy zařízení v příloze jsou pouze informativní.

Situační výkres - list 9



Není-li zobrazena katastrální mapa, zadejte žádost znovu. Katastrální mapa je generována prostřednictvím externí WMS služby, jejíž provoz nezajišťuje společnost ČEZ Distribuce, a. s.



Platí pouze se sdělením číslo 0101566640.

Zakreslené polohy zařízení v příloze jsou pouze informativní.

Situační výkres - list 10



Není-li zobrazena katastrální mapa, zadejte žádost znovu. Katastrální mapa je generována prostřednictvím externí WMS služby, jejíž provoz nezajišťuje společnost ČEZ Distribuce, a. s.

PODMÍNKY PRO PROVÁDĚNÍ ČINNOSTÍ V OCHRANNÝCH PÁSMECH PODZEMNÍCH VEDENÍ

Ochranné pásmo podzemních vedení elektrizační soustavy do 110 kV vč. a vedení řídicí, měřicí a zabezpečovací techniky je stanoveno v § 46 odst. 5 zákona č. 458/2000 Sb., o podmínkách podnikání a o výkonu státní správy v energetických odvětvích a o změně některých zákonů (energetický zákon), ve znění pozdějších předpisů, a činí 1 metr po obou stranách krajního kabelu (energetického nebo pro elektronickou komunikaci) kabelové trasy, nad 110 kV činí 3 metry po obou stranách krajního kabelu.

V ochranném pásmu podzemního vedení je podle § 46 odst. 8 a 10 energetického zákona zakázáno:

- a) zřizovat bez souhlasu vlastníka těchto zařízení stavby či umisťovat konstrukce a jiná podobná zařízení, jakož i uskladňovat hořlavé a výbušné látky,
- b) provádět bez souhlasu vlastníka zemní práce,
- c) provádět činnosti, které by mohly ohrozit spolehlivost a bezpečnost provozu těchto zařízení nebo ohrozit život, zdraví či majetek osob,
- d) provádět činnosti, které by znemožňovaly nebo podstatně znesnadňovaly přístup k těmto zařízením,
- e) vysazovat trvalé porosty a přejíždět vedení mechanismy o celkové hmotnosti nad 6 tun.

Pokud stavba nebo stavební činnost zasahuje do ochranného pásma podzemního vedení, je třeba požádat o písemný souhlas vlastníka nebo provozovatele tohoto zařízení na základě § 46 odst. 8 a 11 energetického zákona.

V ochranných pásmech podzemních energetických vedení a sítí pro elektronickou komunikaci je třeba dále dodržovat následující podmínky:

1. Dodavatel prací musí před zahájením prací zajistit vytyčení podzemního zařízení a prokazatelně seznámit pracovníky, jichž se to týká, s jejich polohou a upozornit na odchylky od výkresové dokumentace.
2. Výkopové práce do vzdálenosti 1 metr od osy (krajního) kabelu musí být prováděny ručně.
3. Zemní práce musí být prováděny v souladu s ČSN 73 6133 Návrh a provádění zemního tělesa pozemních komunikací a při zemních pracích musí být dodrženo Nařízení vlády č. 591/2006 Sb., bližších minimálních požadavků na bezpečnost a ochranu zdraví při práci na staveništích.
4. Místa křížení a souběhy ostatních zařízení a staveb se zařízeními energetickými, komunikačními sítěmi pro elektronickou komunikaci nebo zařízeními technické infrastruktury musí být vyprojektovány a provedeny v souladu s platnými normami a předpisy, zejména s ČSN 33 2000-5-52, ČSN EN 50110-1, ČSN EN 50341-1, ČSN 73 6005 a PNE 33 0000-6, PNE 33 3301, PNE 34 1050.
5. Dodavatel prací musí oznámit příslušnému provozovateli distribuční soustavy zahájení prací minimálně 3 pracovní dny předem.
6. Při potřebě přejíždění trasy podzemních vedení nebo podzemních zařízení vozidly nebo mechanismy je třeba po dohodě s vlastníkem provést dodatečnou ochranu proti mechanickému poškození.
7. Manipulovat s obnaženými kabely pod napětím je možné pouze se souhlasem vlastníka. Odkryté zařízení sítě pro elektronickou komunikaci včetně ochranné trubky (HDPE apod.) musí být řádně zabezpečeno při práci i proti poškození nepovolanou osobou.
8. Před záhozem kabelové trasy musí být zástupce vlastníka kabelu / ochranné trubky vyzván ke kontrole uložení. Pokud tato organizace provádějící zemní práce neprovede, vyhrazuje si provozovatel distribuční soustavy právo nechat inkriminované místo znovu odkryt.
9. Při záhozu musí být zemina pod kabely řádně udusána, kabely zapískovány a provedeno krytí proti mechanickému poškození. Podkopané kabely sítě elektronické komunikace budou podloženy ve vzdálenosti 1,5 m a zemina pod podložním musí být řádně upěchována. Pro zavěšení kabelu nebude použito sousedních kabelů nebo potrubí. Kabelové spojky budou uloženy vodorovně na můstku. Při práci s vysazováním a podkládáním kabelů stavebník včas vyzve k přítomnosti pracovníka pověřeného společností ČEZ Distribuce, a. s.
10. Bez předchozího souhlasu je zakázáno snižovat nebo zvyšovat vrstvu zeminy nad kabelem.
11. Každé poškození zařízení provozovatele distribuční soustavy musí být okamžitě nahlášeno na bezplatnou linku ČEZ Distribuce 800 850 860, která je Vám k dispozici 24 hodin denně, 7 dní v týdnu.
12. Ukončení stavby musí být neprodleně ohlášeno příslušnému provozovatelův útvaru.
13. Po dokončení stavby provozovatel distribuční soustavy nesouhlasí s vyhlášením ochranného pásma nových rozvodů, které jsou budovány, protože se již jedná o práce v ochranném pásmu zařízení provozovatele distribuční soustavy. Případné opravy nebo rekonstrukce na svém zařízení nebude provozovatel distribuční soustavy provádět na výjimku z ochranného pásma nebo na základě souhlasu s činností v tomto pásmu.

Případné nedodržení uvedených podmínek bude řešeno příslušným stavebním úřadem nebo nahlášeno Energetickému regulačnímu úřadu jako správní delikt ve smyslu příslušného ustanovení energetického zákona spočívající v porušení zákazu provádět činnosti v ochranných pásmech dle § 46 uvedeného zákona.

PODMÍNKY PRO PROVÁDĚNÍ ČINNOSTÍ V OCHRANNÝCH PÁSMECH NADZEMNÍCH VEDENÍ

Ochranné pásmo nadzemního vedení distribuční soustavy podle § 46 odst. 3 zákona č. 458/2000 Sb., o podmínkách podnikání a o výkonu státní správy v energetických odvětvích a o změně některých zákonů (energetický zákon), je souvislý prostor vymezený svislými rovinami vedeními po obou stranách vedení ve vodorovné vzdálenosti měřené kolmo na vedení, které činí od krajního vodiče vedení na obě jeho strany:

- a) u napětí nad 1 kV a do 35 kV včetně
 - pro vodiče bez izolace 7 metrů (resp. 10 metrů u zařízení postaveného do 31. 12. 1994, vyjma lesních průseků, kde rozsah ochranného pásma i do uvedeného data činí 7 metrů),
 - pro vodiče s izolací základní 2 metry,
 - pro závěsná kabelová vedení 1 metr;
- b) u napětí nad 35 kV do 110 kV včetně
 - pro vodiče bez izolace 12 metrů (resp. 15 metrů u zařízení postaveného do 31. 12. 1994),
 - pro vodiče s izolací základní 5 metrů;
- c) u zařízení sítě pro elektronickou komunikaci 1 metr od krajního vedení.

Poznámka: Nadzemní vedení nízkého napětí (do 1 kV) není chráněno ochranným pásmem. Při činnostech prováděných v jeho blízkosti (práce v blízkosti) je nutné dodržet vzdálenosti dané ČSN EN 50110-1.

V ochranném pásmu nadzemního vedení je podle § 46 odst. 8 a 9 energetického zákona zakázáno:

- 1. zřizovat bez souhlasu vlastníka těchto zařízení stavby či umisťovat konstrukce a jiná podobná zařízení, jakož i uskladňovat hořlavé a výbušné látky,
- 2. provádět bez souhlasu vlastníka zemní práce,
- 3. provádět činnosti, které by mohly ohrozit spolehlivost a bezpečnost provozu těchto zařízení nebo ohrozit život, zdraví či majetek osob,
- 4. provádět činnosti, které by znemožňovaly nebo podstatně znesnadňovaly přístup k těmto zařízením,
- 5. vysazovat chmelnice a nechávat růst porosty nad výšku 3 metry.

Pokud stavba nebo stavební činnost zasahuje do ochranného pásma nadzemního vedení, je třeba požádat o písemný souhlas vlastníka nebo provozovatele tohoto zařízení na základě § 46 odst. 8 a 11 energetického zákona.

V ochranných pásmech nadzemních energetických vedení a sítí pro elektronickou komunikaci je třeba dále dodržovat následující podmínky:

- 1. Při pohybu nebo pracích v blízkosti elektrického vedení se nesmí osoby, předměty, prostředky nemající povahu jeřábu přiblížit k živým částem vodičů vysokého napětí blíže než 2 metry a u vodičů velmi vysokého napětí blíže než 3 metry (dle PNE 330000-6), pokud není větší vzdálenost stanovena v jiném předpisu (např. ČSN ISO 12480-1).
- 2. Jeřáby a jim podobná zařízení musí být umístěny tak, aby v kterékoli poloze byly všechny jejich části mimo ochranné pásmo vedení, a musí být zamezeno vyvrstvení lana.
- 3. Je zakázáno stavět budovy nebo jiné objekty v ochranných pásmech nadzemních vedení vysokého napětí.
- 4. Je zakázáno, provádět veškeré pozemní práce, při kterých by byla narušena stabilita podpěrných bodů (sloupů nebo stožárů).
- 5. Je zakázáno upevňovat antény, reklamy, ukazatele apod. pod, přes nebo přímo na stožáry elektrického vedení.
- 6. Dodavatel prací musí prokazatelně seznámit své pracovníky, jichž se to týká s ČSN EN 50110-1.
- 7. Pokud není možné dodržet body č. 1 až 4, je možné požádat příslušný provozní útvar provozovatele distribuční soustavy o další řešení (zajištění odborného dohledu pracovníka s elektrotechnickou kvalifikací dle Vyhlášky č. 50/1978 Sb., vypnutí a zajištění zařízení, zaizolování živých částí apod.), pokud nejsou tyto podmínky již součástí jiného vyjádření ke konkrétní stavbě.
- 8. V případě požadavku na vypnutí zařízení po nezbytnou dobu provádění prací je nutné požádat minimálně 2 měsíce před požadovaným termínem. V případě vedení nízkého napětí je možné též požádat o zaizolování části vedení.
- 9. Stavba bude situována tak, aby každá její část včetně dočasných zařízení byla vzdálena nejméně 1,5 m od osy nadzemního zařízení pro elektronickou komunikaci.
- 10. Do vzdálenosti 1,5 metru od osy nadzemního zařízení pro elektronickou komunikaci nebudou používány mechanismy ohrožující provoz zařízení, skladování materiál, zemina, prováděny postřiky nebo jiná činnost, která by mohla ohrozit provoz zařízení nebo jiného zařízení souvisejícího s nadzemní sítí pro elektronickou komunikaci.

Případné nedodržení uvedených podmínek bude řešeno příslušným stavebním úřadem nebo nahlášeno Energetickému regulačnímu úřadu jako správní delikt ve smyslu příslušného ustanovení energetického zákona, spočívající v porušení zákazu provádět činnosti v ochranných pásmech dle § 46 uvedeného zákona.



PODMÍNKY PRO PROVÁDĚNÍ ČINNOSTÍ V OCHRANNÝCH PÁSMECH ELEKTRICKÝCH STANIC

Ochranné pásmo elektrické stanice je stanoveno v § 46 odst. 6 zákona č. 458/2000 Sb., o podmínkách podnikání a o výkonu státní správy v energetických odvětvích a o změně některých zákonů (energetický zákon), a je vymezeno svislými rovinami vedenými ve vodorovné vzdálenosti:

- a) u venkovních elektrických stanic a dále stanic s napětím větším než 52 kV v budovách 20 metrů vně od oplocení nebo v případě, že stanice není oplocena, 20 metrů od vnějšího líce obvodového zdiva,
- b) u stožárových elektrických stanic a věžových stanic s venkovním přívodem s převodem napětí z úrovně nad 1 kV a menší než 52 kV na úroveň nízkého napětí 7 m od vnější hrany půdorysu stanice ve všech směrech,
- c) u kompaktních a zděných el. stanic s převodem napětí z úrovně nad 1 kV a menší než 52 kV na úroveň nízkého napětí 2 metry od vnějšího pláště stanice ve všech směrech,
- d) u vestavěných el. stanic 1 metr vně od obestavění.

V ochranném pásmu elektrické stanice je podle § 46 odst. 8 a 10 energetického zákona zakázáno:

- 1. zřizovat bez souhlasu vlastníka těchto zařízení stavby či umisťovat konstrukce a jiná podobná zařízení, jakož i uskladňovat hořlavé a výbušné látky,
- 2. provádět bez souhlasu vlastníka zemní práce,
- 3. provádět činnosti, které by mohly ohrozit spolehlivost a bezpečnost provozu těchto zařízení nebo ohrozit život, zdraví či majetek osob,
- 4. provádět činnosti, které by znemožňovaly nebo podstatně znesnadňovaly přístup k těmto zařízením.

Pokud stavba nebo stavební činnost zasahuje do ochranného pásma elektrické stanice, je třeba požádat o písemný souhlas vlastníka nebo provozovatele tohoto zařízení na základě § 46 odst. 8 a 11 energetického zákona.

V ochranném pásmu elektrické stanice je dále zakázáno provádět činnosti, které by mohly mít za následek ohrožení bezpečnosti a spolehlivosti provozu stanice nebo zmenšující či podstatně znesnadňující její obsluhu a údržbu a to zejména:

- 5. provádět výkopové práce ohrožující zaústění podzemních vedení vysokého a nízkého napětí nebo stabilitu stavební části el. stanice (viz podmínky pro činnosti v ochranných pásmech podzemního vedení),
- 6. skladovat či umisťovat předměty bránící přístupu do elektrické stanice nebo k rozvaděčům vysokého nebo nízkého napětí,
- 7. umisťovat antény, reklamy, ukazatele apod.,
- 8. zřizovat oplocení, které by znemožnilo obsluhu el. stanice.

Případné nedodržení uvedených podmínek bude řešeno příslušným stavebním úřadem nebo nahlášeno Energetickému regulačnímu úřadu jako správní delikt ve smyslu příslušného ustanovení energetického zákona spočívající v porušení zákazu provádět činnosti v ochranných pásmech dle § 46 uvedeného zákona.



PODMÍNKY PRO PROVÁDĚNÍ ČINNOSTÍ V OCHRANNÝCH PÁSMECH NEBO BEZPROSTŘEDNÍ BLÍZKOSTI ZAŘÍZENÍ TECHNICKÉ INFRASTRUKTURY

Ochranné pásmo zařízení technické infrastruktury činí 1 metr po obou stranách od potrubí nebo kabelu.

V ochranném pásmu zařízení technické infrastruktury je zakázáno bez souhlasu společnosti ČEZ Distribuce, a. s., provádět činnosti, které by mohly ohrozit vodárenské, plynárenské, kanalizační nebo jiné zařízení technické infrastruktury, jejich spolehlivost a bezpečnost provozu. Při provádění veškerých činností v ochranném pásmu i mimo ně nesmí dojít k poškození těchto zařízení.

V projektech v bezprostřední blízkosti zařízení technické infrastruktury je nutno dodržet vzájemné vzdálenosti inženýrských sítí dle ČSN 73 6005.



ŽADATEL
GEOprojectKV s.r.o.

NAŠE ZNAČKA
0700321326

VYŘIZUJE / LINKA

VYŘÍZENO DNE
25.01.2021

Sdělení o existenci komunikačního vedení společnosti ČEZ ICT Services, a. s.

Název akce: **Habartov, stezka pod cestou VP**

Účel: **Informativní**

Vážený zákazníku,
dovolujeme si reagovat na Vaši žádost číslo 0700321326 ze dne 25.01.2021, která se týkala sdělení o existenci komunikačního zařízení na Vámi určeném zájmovém území.

Dle vědomí společnosti ČEZ ICT Services, a. s., se na Vámi vymezeném zájmovém území:
nenachází komunikační zařízení v majetku společnosti ČEZ ICT Services, a. s.

Zároveň si Vás dovoluujeme upozornit, že není vyloučeno, že se ve Vámi vymezeném zájmovém území nachází jiné zařízení, které není v majetku společnosti ČEZ ICT Services, a. s.

Toto sdělení je platné do 25.01.2022.

V souvislosti s výše uvedeným si Vás dovoluujeme upozornit, že sdělení o existenci či neexistenci sítí představuje skutečnosti tvořící obchodní tajemství společnosti ČEZ ICT Services, a. s. Poskytnuté informace jsou dále také důvěrnými informacemi společnosti ČEZ ICT Services, a. s. Z výše uvedených důvodů si Vás proto společnost ČEZ ICT Services, a. s., dovoluje upozornit, že s poskytnutými informacemi je potřeba nakládat dle platných právních předpisů, v opačném případě se vystavujete postihu ve smyslu platné právní úpravy. V této souvislosti si Vás dovoluujeme rovněž upozornit, že požadované informace nesmí být předány, sděleny, využity, zpřístupněny, či jiným způsobem postoupeny na jakoukoli třetí osobu bez předchozího prokazatelného souhlasu společnosti ČEZ ICT Services, a. s. Informace o existenci sítí mohou být využity pouze pro účel, pro který byly vyžádány.

ČEZ ICT Services, a. s.

Praha, Praha 4
Duhová 1531/3
PSČ 140 53
IČ: 26470411

Přílohy

Situační výkres zájmového území



Elektrárna Tisová, a.s.

Tisová 2, 356 01 Březová

GEOprojectKV s.r.o.

Jitka Švorbová

Závodní 391/96C

360 06 Karlovy Vary

VÁŠ DOPIS ZNAČKY/ZE DNE
P022020 / 29.01.2020

NAŠE ZNAČKA
071/2020

VYŘIZUJE/LINKA
Zdeněk Kaplan
733 696 132

MÍSTO ODESLÁNÍ/DNE
Tisová / 31.01.20

Věc: Žádost o vyjádření k existenci sítí

Na základě Vaší žádosti ze dne 29.01.2020 o vyjádření k existenci inženýrských sítí pro akci „**Habartov, stezka pod cestou VP**“ sdělujeme, že se ve vyznačeném zájmovém území nachází zařízení SCZT (horkovod Habartov) v majetku Elektrárny Tisová, a. s. Konkrétně se jedná o p.č. 593/5, 593/6. Pro lepší představu přikládám výřez z geodetického zaměření.

Elektrárna Tisová, a. s., nemá k výše uvedené akci výhrady za předpokladu, že:

- bude respektováno ochranné pásmo primárního vedení CZT dle zákona č. 458/2000 Sb., HLAVA II. DÍL 3, Teplárenství, § 87,
Ochranné pásmo je vymezeno svislými rovinami vedenými po obou stranách zařízení na výrobu či rozvod tepelné energie ve vodorovné vzdálenosti měřené kolmo k tomuto zařízení, které činí 2,5 m,
- tam, kde stavba zasahuje do ochranného pásma parovodu, budou výkopové práce prováděné ručně,
- parovod nebude v místě stavby pojižděn technikou,
- v případě potřeby pojezdu, budou nad parovod rozmístěné roznášecí panely,
- při vlastní realizaci nesmí dojít k narušení, popřípadě poškození zařízení v našem majetku,
- v případě poškození našeho zařízení bude oprava provedena na náklady investora,
- budeme vyzváni k účasti při veškerých stavebních činnostech dotýkajících se našeho zařízení.

Originál dopisu bude zaslán poštou.

Příloha: Geodetické zaměření – výřez.

Orientační zakreslení horkovodu.

S pozdravem

Josef Kníže

Vedoucí odboru teplárenství

Elektrárna Tisová, a.s.

Tisová 2

356 01 Březová

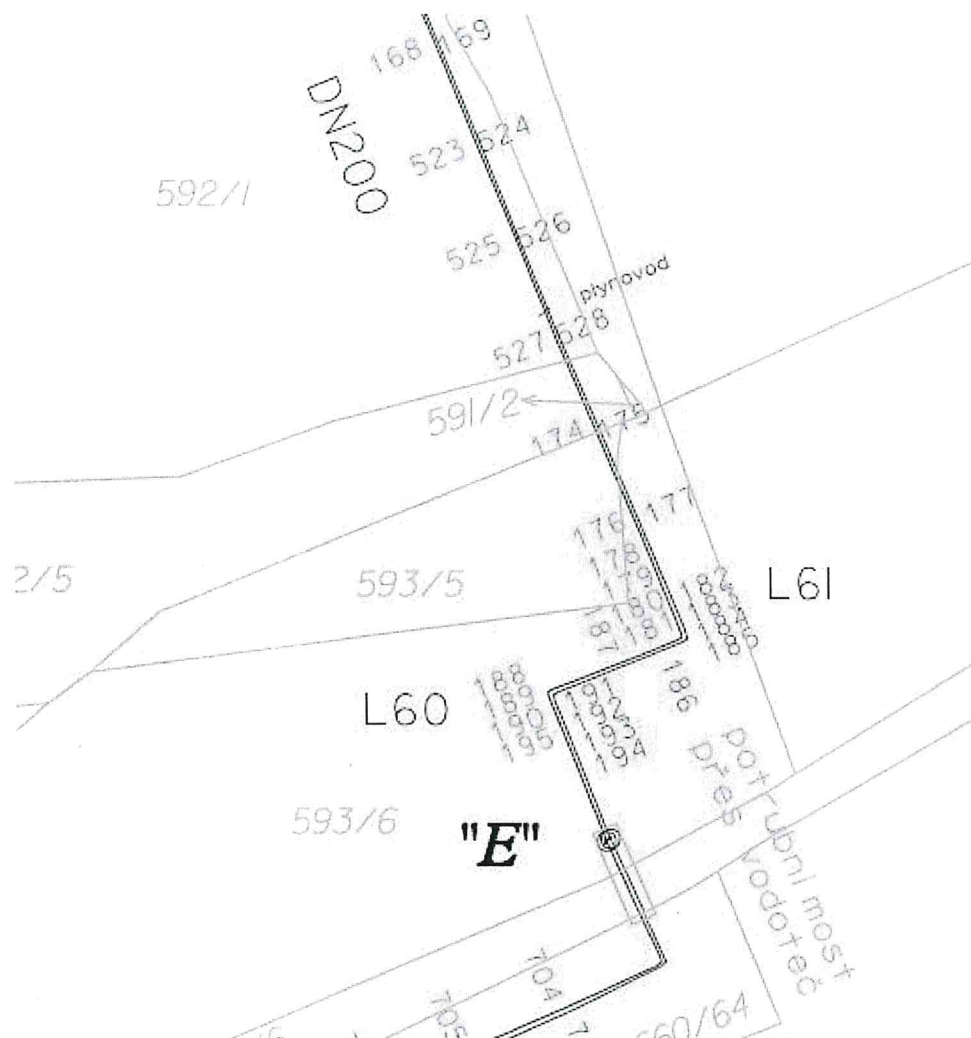
Předmět: Odesláno z nástroje Výstřižky

Od: "Zdenek Kaplan" <zdenek.kaplan@etias.cz>

Datum: 31.1.2020 8:09

Komu: Kníže (ETI) <josef.knize@etias.cz>

— SniplImage.JPG —

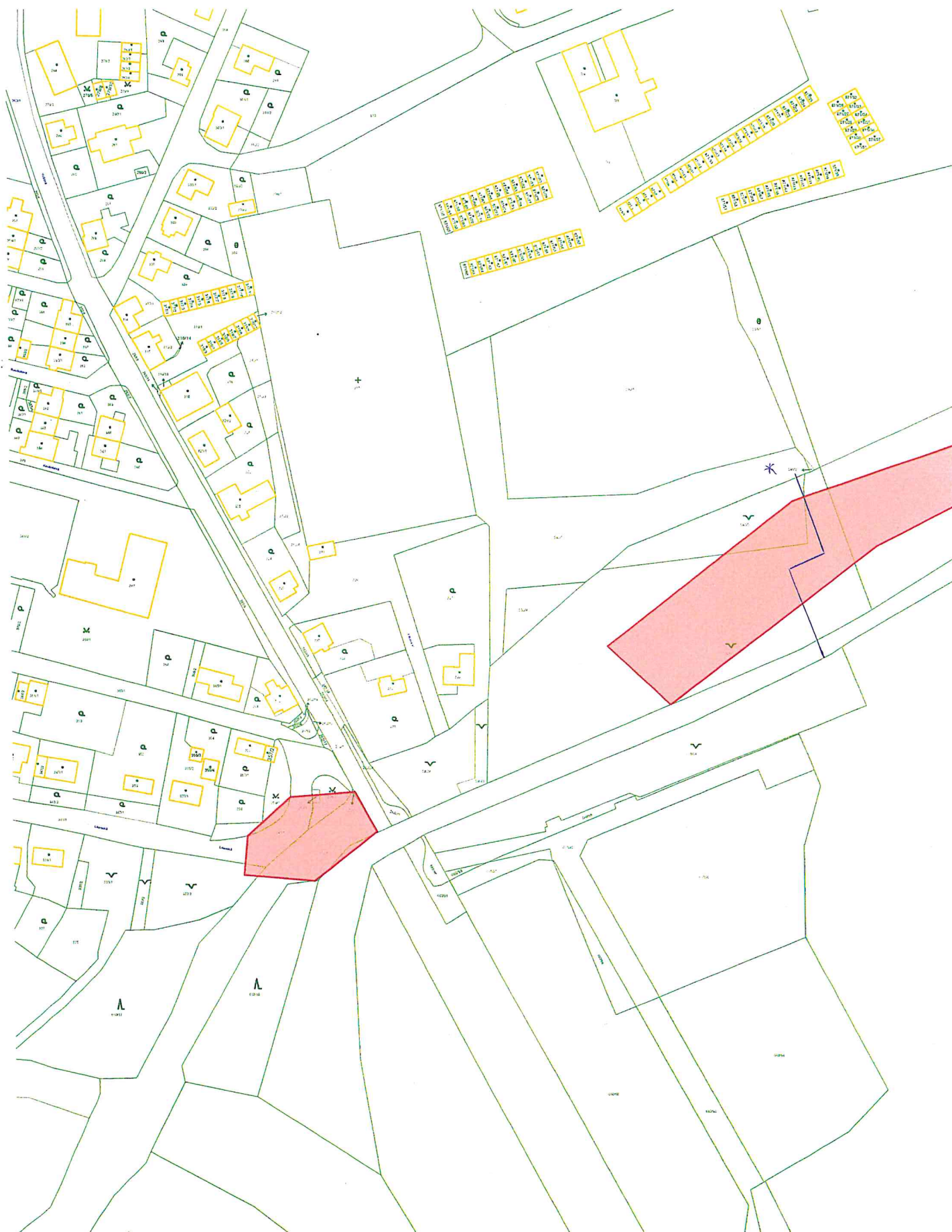


— Přílohy: —

SniplImage.JPG

26,3 KB

ANO naléca
zakretno *



Ministerstvo obrany
Sekce nakládání s majetkem
Tychonova 221/1
16000 Praha 6

14.4.

GEOprojectKV
dopravní stavby / geodetická činnost

Vaše č. jednací:

Naše č.z.: P022020

Vyřizuje: J. Švorbová
mob.: +420 602 676 633
email: info@geoprojectkv.cz

Tech. dotazy: P.Švorba


mob.: +420 792 305 909
email: svorba@geoprojectkv.cz

Datum: 14.4.2020

Věc: Žádost o vyjádření k existenci sítí a ke sloučenému územnímu a stavebnímu řízení

Stavba: Habartov, stezka pod cestou VP

V současné době řešíme přípravu výše uvedeného projektu. Rádi bychom vás proto požádali o vyjádření k existenci vašich sítí v zájmovém území, jehož specifikaci najdete v příloze, a dále ke sloučenému územnímu a stavebnímu řízení, kterému bude náš záměr podléhat.



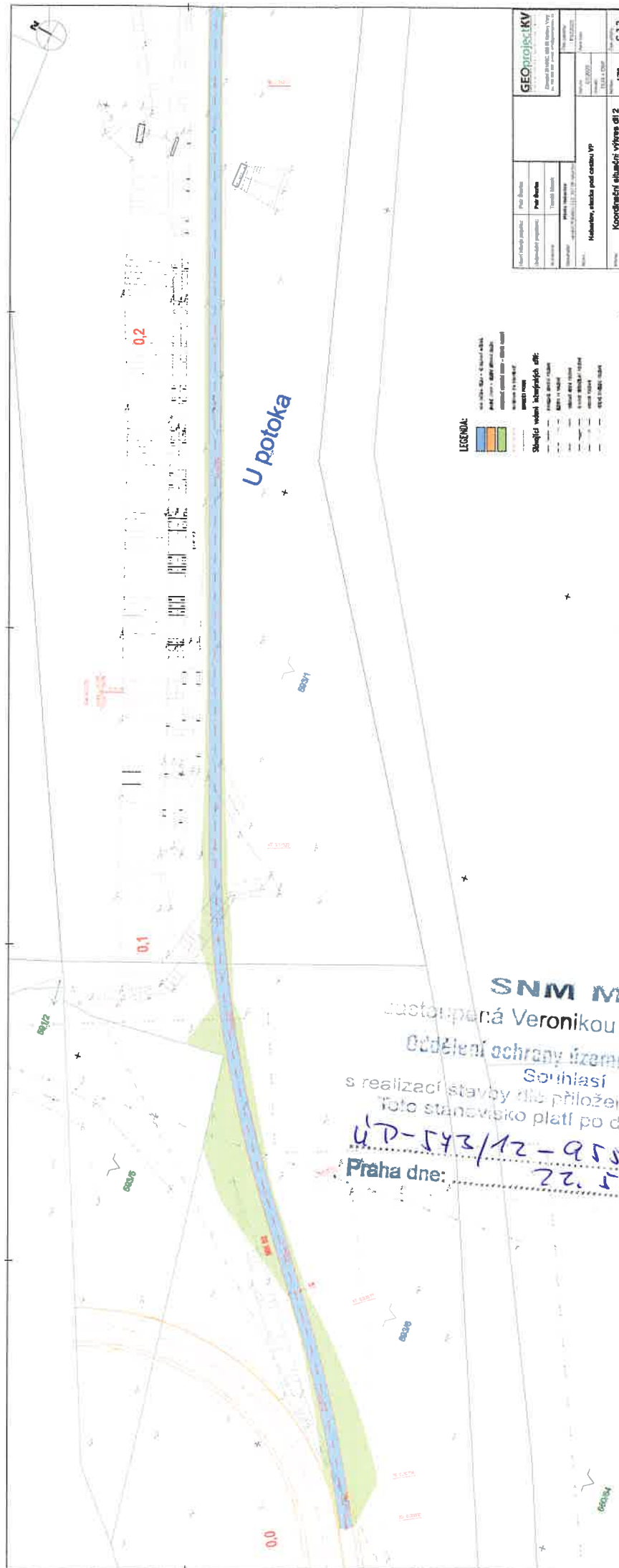
Předem děkujeme.

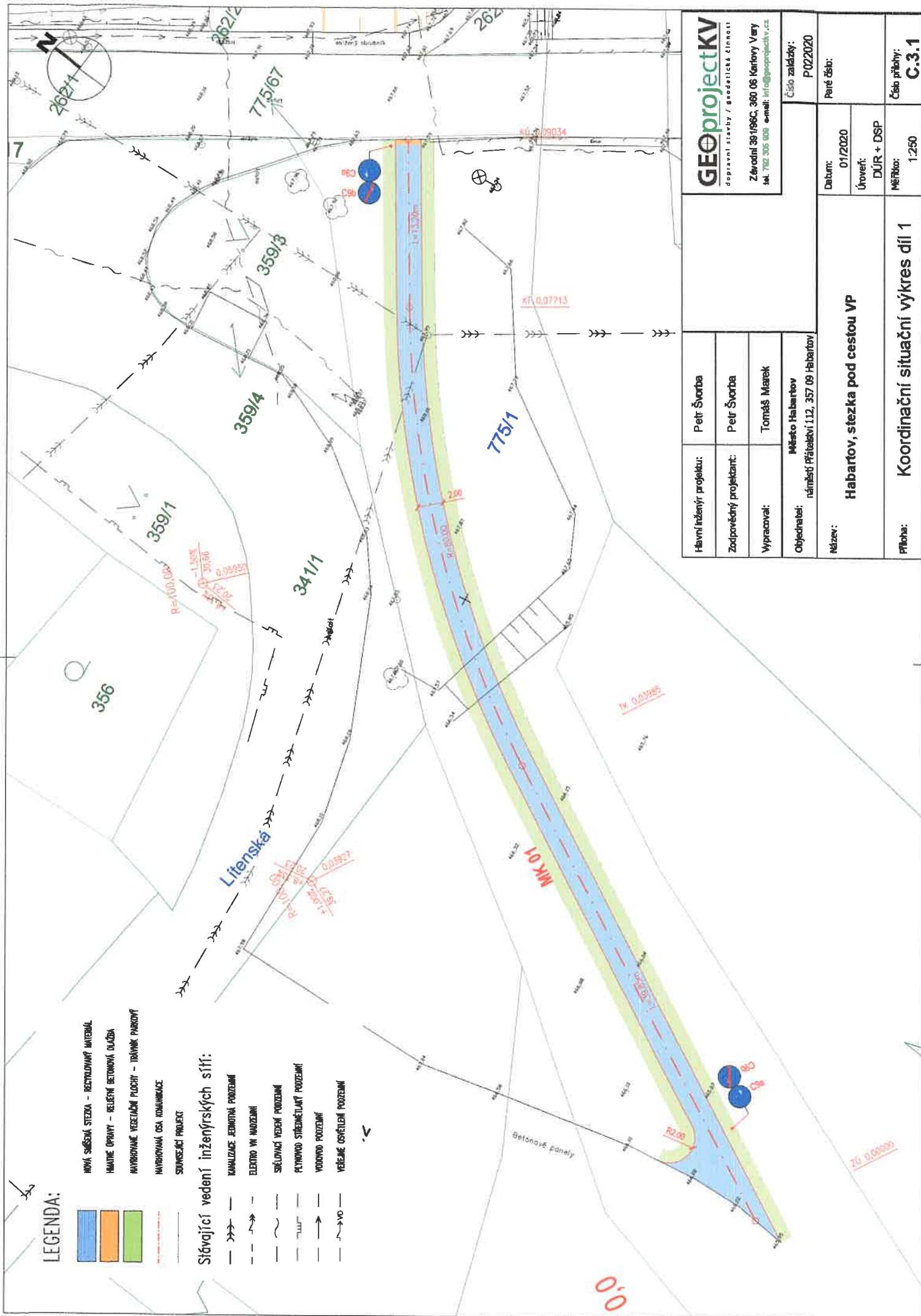
Jitka Švorbová

Vaše vyjádření zašlete prosím elektronicky - IDDS: **uqthzjk**
email: info@geoprojectkv.cz

případně na adresu: GEOprojectKV s.r.o.
Závodní 391/96C
360 06 Karlovy Vary

Přílohy: Zájmové území - 1x
Část projektové dokumentace - 1x





Naše zn.: VYJNEJ-2021-00595-01

Vyřizuje: Barbora Vlková

Mobil: 605510867

E-mail: lkaspar@nej.cz

GEOprojectKV s.r.o.

Jitka Švorbová

Závodní 391

36006 Karlovy Vary

V praze dne 12. 2. 2021

VYJÁDŘENÍ O EXISTENCI SÍTĚ ELEKTRONICKÝCH KOMUNIKACÍ společnosti Nej.cz s.r.o.

Žadatel(ka), společnost GEOprojectKV s.r.o., Závodní 391, 36006 Karlovy Vary (dále jen "žadatel") podal(a) dne 4. 2. 2021 žádost o vyjádření ke stavební akci nazvané

Habartov, stezka pod cestou VP

přičemž stanovil(a) důvod žádosti a oblast dotčeného zájmového území, v němž bude stavba probíhat. Na základě určení a vyznačení zájmového území a na základě stanovení důvodu pro vydání vyjádření vydává společnost Nej.cz s.r.o., Kaplanova 2252/8, 148 00 Praha 4, jakožto vlastník technické infrastruktury v souladu s ustanovením § 101 zákona č. 127/2005 Sb., o elektronických komunikacích a o změně některých souvisejících zákonů (zákon o elektronických komunikacích), ve znění pozdějších předpisů a § 161 zákona č. 183/2006 Sb., o územním plánování a stavebním řádu (stavební zákon) či dle dalších příslušných právních předpisů a v souladu s příslušnými ustanoveními zákona č. 89/2012Sb. občanského zákoníku v platném znění, následující vyjádření:

Ve vyznačeném zájmovém území se nenachází vedení a zařízení sítě elektronických komunikací (dále jen „SEK“) společnosti Nej.cz s.r.o.

Společnost Nej.cz s.r.o. souhlasí s předmětnou stavební akcí a zároveň souhlasí s vydáním příslušného správního rozhodnutí stavebním úřadem pro povolení předmětné stavební akce (rozhodnutí o umístění stavby, stavební povolení či jiné).

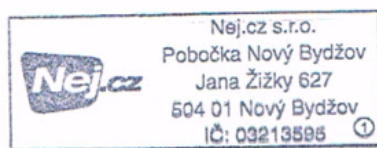
Další ustanovení a informace:

- Vyjádření je platné pouze pro zájmové území určené a vyznačené žadatelem. Změní-li se zájmové území či dojde-li ke změnám v projektové dokumentaci, je nutno požádat o nové vyjádření!
- **Platnost vyjádření je 1 rok od vydání, vyjádření tedy pozbývá platnosti dnem**

12. 2. 2022

- Platnost vyjádření nelze prodloužit a je nutné vždy žádat o vystavení nového vyjádření.
- Upozorňujeme, že zpracovatel nenese odpovědnost za škody, které by mohly vzniknout nesprávně či neúplně poskytnutými údaji včetně nesprávného či neúplného zákresu zájmového území. Žadatel bere na vědomí, že jakékoliv poskytnuté informace o síti Nej.cz s.r.o. smí být použita pouze k účelu, pro který byla poskytnuta (nejčastěji ve věci spojené se zpracováním projektové dokumentace, získáním povolení od stavebního úřadu a realizaci stavební akce). Případná námi poskytnutá data není povoleno používat k jiným účelům (zejména rozmnožovat a půjčovat, prodávat či pronajímat třetím stranám, používat jako zdroj pro své informační systémy, ani je používat jako podklad při projektování jiných staveb).
- Dotazy, oznámení či žádosti o sdělení kontaktu na techniky Nej.cz s.r.o. směřujte na pracovníka ochrany sítě (POS). Tím je osoba, která vydala toto vyjádření (viz kontakt níže). Pro doručování písemností použijte adresu níže v dokumentu.

V praze dne 12. 2. 2021



Barbora Vlková
specialista technické dokumentace
mob.: 605510867
e-mail: lkaspar@nej.cz

Sídlo společnosti:
Nej.cz s.r.o.
Kaplanova 2252/8
148 00 Praha 4

Adresa pro doručování písemností:
Nej.cz s.r.o.,
pobočka Nový Bydžov
Jana Žižky 627
504 01 Nový Bydžov

Přílohy:

1x zákres zájmového území

Příloha č.1: Zákres zájmového území k vyjádření zn.VYJNEJ-2021-00595-01



Legenda:

	Rozsah zájmového území		Zemní koaxiální vedení, zaměřené
	Zemní optické vedení, zaměřené		Zemní koaxiální vedení, nezaměřené
	Zemní optické vedení, nezaměřené		Nadzemní koaxiální vedení (převěs)
	Nadzemní optické vedení (převěs)		Koaxiální trasa v kolektoru / kabelovodu
	Optická trasa v kolektoru / kabelovodu		Koaxiální trasa vedená vnitřkem domu
	Cizí zemní trasa, v níž jsou pronajmuté optické kabely		Směrový radioreléový spoj
	Cizí nadzemní trasa, v níž jsou pronajmuté optické kabely		HDP trubky, zaměřené
	Cizí kolektorová trasa, v níž jsou pronajmuté optické kabely		HDP trubky, nezaměřené
	Optická trasa vedená vnitřkem domu		Pronajaté zemní koaxiální vedení
			Pronajaté nadzemní koaxiální vedení

Vyjádření o existenci sítě elektronických komunikací společnosti RETE internet, s.r.o.

vydané podle §101 zákona číslo 127/2005 Sb., o elektronických komunikacích a §161 zákona číslo 183/2006 Sb., o územním plánování a stavebním řádu

Stavba: **„Habartov, stezka pod cestou VP“**

Důvod vydání: **vyjádření k existenci sítí**

Dotčené území: viz příloha

Č.vyjádření: ID 170980

V zájmovém území se v současné době **nenachází** podzemní vedení veřejné sítě elektronických komunikací v majetku RETE internet, s.r.o., chráněné ochranným pásmem dle §102 zákona 127/2005 Sb.

Platnost tohoto vyjádření je 24 měsíců ode dne vydání.

Dne: 24.02.2020

Za RETE internet, s.r.o. – Alice Krajčová

Email: projekce@rete.cz, tel: 412 871 871

Korespondenční adresa: Husovo nám. 41, 413 01 Roudnice nad Labem

rebe internet
Rusovo nám. č. 41, 070 80, Čerňovice n. L.
DIČ CZ 690 145 118 671



rele internet
Husovo náměstí 41, 170 00 Praha 19
DIČ CZ 680 100 1671





SOKOLOVSKÁ UHELNÁ, právní nástupce, a. s.

356 01 SOKOLOV, Staré náměstí 69
(zápis do obchodního rejstříku u Krajského soudu v Plzni
v oddílu B ve vložce 980)

GEOprojectKV s.r.o.
Závodní 391/96c
36006 Karlovy Vary

VÁŠ DOPIS ZNAČKY/ZE DNE
P022020 29.1.2020

NAŠE ZNAČKA
22/2020/SÚ-SM/Řez

VYŘIZUJE/LINKA
Řezníček/352462383

SOKOLOV
13.2.2020

Vyjádření k existenci sítí.


Sokolovská uhelná, právní nástupce, a.s. (dále jen SU, a.s.) obdržela žádost o vyjádření k existenci inženýrských sítí a zařízení k připravované stavbě: "Habartov, stezka pod cestou VP". Stavba zasahuje na pozemky p.p.č.593/1, 775/67, 775/1, 333/2, 593/9, 583/10, 593/5, 593/6, 341,1 a 359/4 vše v k.ú. Habartov (dále jen dotčené pozemky).

Na dotčeném pozemku p.p.č.593/6 se nachází telekomunikační vedení sítě SU, a.s., orientačně zakreslené v příloze č.1. Zařízení je chráněno ochranným pásmem.

Žádné další inženýrské sítě a zařízení v majetku SU, a.s. se na dotčených pozemcích nenachází.

Toto vyjádření pozbývá platnosti, pokud řízení, ke kterému bylo vydáno, nebylo zahájeno do 12 měsíců od data vydání vyjádření.

S pozdravem


Ing. Josef Bucifal
vedoucí sekce Správa majetku

Příloha č.1 – trasa telekomunikační sítě

TELEFON
Sokolov 352 462383

IČO
26348349

E- mailová adresa
reznicek2@suas.cz

FAX

Bankovní spojení
ČSOB Praha
č.ú. 17331033/0300

Příloha č.1 - trasa telekomunikační sítě





SOKOLOVSKÁ UHELNÁ, právní nástupce, a. s.

356 01 SOKOLOV, Staré náměstí 69
(zápis do obchodního rejstříku u Krajského soudu v Plzni
v oddílu B ve vložce 980)

GEOProjectKV s.r.o.
Závodní 391/96c
360 06 Karlovy Vary

VÁŠ DOPIS ZNAČKY/ZE DNE

NAŠE ZNAČKA
171/2021/SÚ-SM/Řez

VYŘIZUJE/LINKA
Řezníček/352462383

SOKOLOV
6.8.2021

Prodloužení platnosti vyjádření.

Sokolovská uhelná, právní nástupce, a.s. (dále jen SU, a.s.) obdržela žádost o prodloužení platnosti vyjádření k existenci inženýrských sítí a zařízení k připravované stavbě: „Habartov, stezka pod cestou VP“.

Protože nedošlo k žádným změnám v projektové dokumentaci stavby, SU a.s. prodlužuje platnost vyjádření k existenci sítí ze dne 13.2.2020 pod č.j.22/2020/SÚ-SM/Řez do 31.10.2022.

S pozdravem


Ing. Josef Bucifal
vedoucí sekce Správa majetku

Sokolovská uhelná, právní nástupce,
Staré náměstí 69
356 01 Sokolov
Divize Služby
Hodnotící a řídicí správa

TELEFON
Sokolov 352 462383

IČO
26348349

E- mailová adresa
reznicek2@suas.cz

FAX

Bankovní spojení
ČSOB Praha
č.ú. 17331033/0300

Váš dopis zn.: P022020
Ze dne: 29. 4. 2020
Naše značka: SPU 142942/2020
Spisová zn.:

Vyřizuje.: Ing. Karel Bílek
Tel.: 607 893 100
ID DS: z49per3
E-mail: k.bilek@spucr.cz

Datum: 11. 5. 2020

GEOprojectKV s.r.o.
Závodní 391/96C
360 06 Karlovy Vary

VOYJÁDRĚNÍ K AKCI „HABARTOV, STEZKA POD CESTOU VP“

Státní pozemkový úřad od Vás obdržel žádost o vyjádření o existenci sítí a žádost o vyjádření k projektové dokumentaci ve stupni DUR + DSP z 01/2020 pro akci „Habartov, stezka pod cestou VP“.

Po provedeném šetření Vám sdělujeme, že se dle zaslané situace v zájmové lokalitě nenachází žádná stavba vodního díla – hlavní odvodňovací zařízení (HOZ) v majetku státu a příslušnosti hospodařit Státního pozemkového úřadu ani se zde dle nám dostupných podkladů nenachází podrobné odvodňovací zařízení (POZ).

Dostupné podklady - údaje o POZ (investicích do půdy za účelem zlepšení půdní úrodnosti) jsou neaktualizovanými historickými daty, která pořídila Zemědělská vodohospodářská správa digitalizací analogových map 1 : 10 000. Vzhledem k tomu, že neexistuje evidence meliorací (odvodnění a závlah) a jejich následných změn (zrušení, rozšíření) od doby pořízení těchto dat (zákresy do map provedeny v 90. letech, jejich následná digitalizace proběhla přibližně v letech 2003-2007), nemusí proto tato data odpovídat skutečnému rozsahu meliorací na jednotlivých pozemcích. Údaje jsou k dispozici ke stažení na Portálu farmáře (<http://eagri.cz/public/web/mze/farmer/LPIS/data-melioraci/>) ve formátu shp a jsou také zobrazeny v LPIS/Životní prostředí/Nitrátová směrnice/Uložení hnojiv – detail/Meliorace.

Stavbou nebudou dotčeny pozemky v majetku státu a příslušnosti hospodařit Státního pozemkového úřadu.

K plánované akci nemáme z technického hlediska žádné připomínky.

Toto vyjádření je vydáno za SPÚ, odbor vodohospodářských staveb z titulu vlastníka technické infrastruktury (staveb k vodohospodářským melioracím) pouze jako informace o existenci sítí a platí 5 let od data vydání.

S pozdravem

Mgr. Petra Tomášková
vedoucí oddělení VHS České Budějovice
Státního pozemkového úřadu



ŽADATEL
GEOprojectKV s.r.o.

NAŠE ZNAČKA
0201181826

VYŘIZUJE / LINKA

VYŘÍZENO DNE
25.01.2021

Sdělení o existenci komunikačního vedení společnosti Telco Pro Services, a. s.

Název akce: **Habartov, stezka pod cestou VP**

Účel: **Informativní**

Vážený zákazníku,
dovolujeme si reagovat na Vaši žádost číslo 0201181826 ze dne 25.01.2021, která se týkala sdělení o existenci komunikačního zařízení na Vámi určeném zájmovém území.

Dle vědomí společnosti Telco Pro Services, a. s., se na Vámi vymezeném zájmovém území:
nenachází komunikační zařízení v majetku společnosti Telco Pro Services, a. s.

Zároveň si Vás dovoluujeme upozornit, že není vyloučeno, že se ve Vámi vymezeném zájmovém území nachází jiné zařízení, které není v majetku společnosti Telco Pro Services, a. s.

Toto sdělení je platné do 25.01.2022.

V souvislosti s výše uvedeným si Vás dovoluujeme upozornit, že sdělení o existenci či neexistenci sítí představuje skutečnosti tvořící obchodní tajemství společnosti Telco Pro Services, a. s. Poskytnuté informace jsou dále také důvěrnými informacemi společnosti Telco Pro Services, a. s. Z výše uvedených důvodů si Vás proto společnost Telco Pro Services, a. s., dovoluje upozornit, že s poskytnutými informacemi je potřeba nakládat dle platných právních předpisů, v opačném případě se vystavujete postihu ve smyslu platné právní úpravy. V této souvislosti si Vás dovoluujeme rovněž upozornit, že požadované informace nesmí být předány, sděleny, využity, zpřístupněny, či jiným způsobem postoupeny na jakoukoli třetí osobu bez předchozího prokazatelného souhlasu společnosti Telco Pro Services, a. s. Informace o existenci sítí mohou být využity pouze pro účel, pro který byly vyžádány.

S pozdravem

Telco Pro Services, a. s.

Praha, Praha 4
Duhová 1531/3
PSČ 140 00
IČ: 29148278

Přílohy

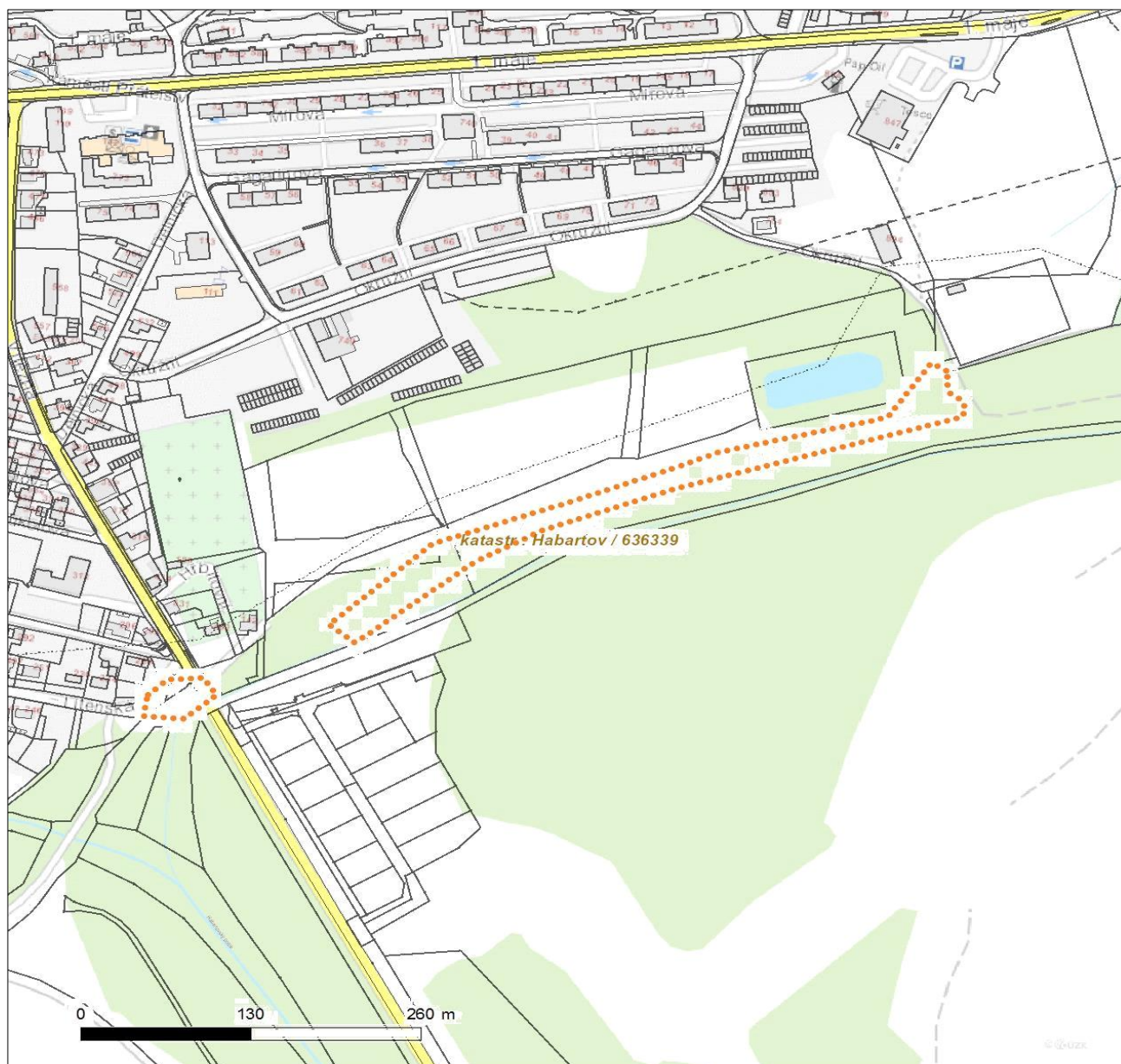
Situační výkres zájmového území



Platí pouze se sdělením číslo 0201181826.

Zakreslené polohy zařízení v příloze jsou pouze informativní.

Situační výkres zájmového území



LEGENDA

- | | |
|-------------------------------------|-------------------------------|
| ■ ■ ■ ■ ■ Nadzemní optické vedení | — Radioreléový spoj vzduch |
| — Podzemní optické vedení | Zájmové území |
| ■ ■ ■ ■ ■ Nadzemní metalické vedení | — Hranice katastrálního území |
| — Podzemní metalické vedení | |



Vyřizuje: Dundáček Petr

E-mail: petr.dundacek@t-mobile.cz

GEOprojectKV s.r.o.
Jitka Švorbová
Závodní 391/96c
36006 Karlovy Vary

Naše značka: **E04068/21**

V Praze dne: **25.1.2021**

Vyjádření a stanovení podmínek pro udělení souhlasu s umístěním stavby v ochranném pásmu sítě technické infrastruktury (TI) společnosti T-Mobile Czech Republic a.s.

Vydané podle § 101 ZÁKONA Č. 127/2005 Sb., o elektronických komunikacích a o změně některých souvisejících zákonů (zákon o elektronických komunikacích – dále jen ZEK), ve znění pozdějších předpisů a §161 zákona č. 183/2006 Sb., o územním plánování a stavebním řádu (stavební zákon) či dle dalších příslušných právních předpisů

Věc: Habartov, stezka pod cestou VP

Stupeň: Sloučené územní a stavební řízení

Na základě předložených projektových podkladů dáváme **souhlasné stanovisko k vydání Územního souhlasu / rozhodnutí (Stavebního povolení) a následně souhlas s realizací stavby.**

Dle předložených dokladů nedojde ke kolizi s technickou infrastrukturou společnosti **T-Mobile Czech Republic a.s.**

Toto stanovisko má platnost 1 rok.

Vydané stanovisko nelze prodloužit. Po uplynutí platnosti zadejte žádost o nové stanovisko.

T-Mobile
T-Mobile Czech Republic a.s.
Tomášova 2144/1
148 00 Praha 4
IČ 649 49 681, DIČ CZ64949681

.....
Ochrana sítí
Technologický úsek

V případě doplňujících dotazů vždy uvádějte v „Předmětu“ e-mailu číslo jednací.



Příloha č. 1

Rekapitulace žádosti o vyjádření k existenci sítě elektronických komunikací

Číslo žádosti: **E04068/21**
Název stavby /akce: **Habartov, stezka pod cestou VP**
Datum podání žádosti: **25.1.2021**
Důvod žádosti: **Sloučené územní a stavební řízení**
Popis jiného důvodu žádosti:
Poznámka:

Žadatel

Firma / organizace: **GEOprojectKV s.r.o.**
IČ: **06032354**
DIČ:
Kontaktní osoba: **Jitka Švorbová**
Adresa: **Závodní 391/96c**
Město / obec: **Karlovy Vary**
PSČ: **36006**
Stát:
E-mail: **info@geoprojectkv.cz**
Telefonní číslo: **602676633**

Stavebník

Firma / organizace: **Město Habartov**
Kontaktní osoba: **Pavla Kuchařová**
Adresa: **náměstí Přátelství č.p.112**
Město / obec: **Habartov**
PSČ: **35709**
Stát:
E-mail: **kucharova@mestohabartov.cz**
Telefonní číslo: **352681007**

Stavba

Výška nad terénem (metry): **0 m**
Projektant:
Druh stavby: **Dopravní infrastruktura - komunikace, chodníky, cyklostezky apod**
Hodnota projektu: **0 mil. Kč**
Měsíc zahájení stavby: **10/2021**
Měsíc ukončení stavby: **12/2021**

Odeslání stanoviska

E-mail: **info@geoprojectkv.cz**

Příloha č. 2

Situační plán

Zájmová oblast (zájmové oblasti) zadaná žadatelem



Geometrie zájmové oblasti (zájmových oblastí) žádosti ve formátu WKT a souřadnicovém systému S-JTSK. Zkopírováním textu lze geometrii zobrazit v jakémkoli softwaru podporujícím formát WKT.

POLYGON((-873371.359227536 -1013064.42320001,-873351.370398714 -1013087.04339708,-873261.726141947

-1013025.40814977,-873197.681764247 -1012989.79139152,-873113.262901972 -1012962.53208987,-872964.142336076

-1012924.15007681,-872898.446621998 -1012909.31852373,-872892.881200568 -1012898.99993775,-872895.951205055

-1012886.88537544,-872903.786815096 -1012880.18726424,-872907.348960446 -1012871.08940347,-872902.214204592

-1012863.41048704,-872918.500550715 -1012853.785111,-872945.282019833 -1012898.9671869,-873073.209433573

-1012928.8066463,-873184.360071089 -1012965.25318341,-873299.654387294 -1013005.6675512,-873371.359227536

-1013064.42320001))



GEOprojectKV s.r.o.
Jitka Švorbová
Závodní 391/96c
360 06 Karlovy Vary - Dvory

V Praze, 3.2.2021

Naše zn.: **210125-1246250451**

Věc: vyjádření k žádosti k akci **"Habartov, stezka pod cestou VP"**

Společnost Vodafone Czech Republic a.s. (dále jen „Vodafone“), se sídlem Praha 5, náměstí Junkových 2, IČ: 25788001, zapsaná dne 13.8. 1999 v obchodním rejstříku vedeném Městským soudem v Praze pod spisovou značkou B.6064 na základě Vámi podané žádosti ze dne **25.1.2021**, která je nedílnou součástí tohoto vyjádření,

souhlasí s realizací projektu za následujících podmínek.

Ve vámi zadaném zájmovém území v uvedené výšce (výška stavby: 0 m, výška jeřábu: 999 m) se nachází vzdušný **MW spoj a jeho koncové body** specifikovaný níže. V přiložených podkladech vám zasíláme dokumentaci sítě. Během realizace uvedené akce a při použití výškových jeřábů v této úrovni nesmí dojít k jeho přerušení. V případě nutnosti přesměrování spoje budou náklady s tímto spojené hrazené investorem stavby.

MW spoj a jeho koncové body ve WGS-84 (dd.dddd°):

- spoj č. HH5578A - ve výšce 49m nad úrovní terénu. Spoj vede z bodu A do bodu B:

A_latitude: 50.162193°

A_longitude: 12.578334°

B_latitude: 50.182407°

B_longitude: 12.549267°

Platnost vyjádření je **1 rok** od data vydání. Vyjádření je platné pouze v rámci předmětného projektu a pro důvod vydání vyjádření stanovený žadatelem v žádosti.

Vyjádření pozbývá platnosti uplynutím doby platnosti, změnou rozsahu zájmového území i změnou důvodu vydání vyjádření uvedeného v žádosti nebo nesplněním Vašich povinností dle tohoto vyjádření, to vše v závislosti na tom, která ze skutečností rozhodná pro pozbytí platnosti tohoto vyjádření nastane nejdříve. Po skončení platnosti si musíte podat novou žádost na adrese <https://www.zadostovyjadreni.cz/vodafone/>.

S pozdravem

v.z. Ing. Kateřina Rendeková
Vodafone Czech Republic a. s.
náměstí Junkových 2808/2
150 00 Praha 5

Tel.: 607105305

E-mail: katerina.rendekova@vodafone.com



Seznam příloh/přiložených souborů:

Zadost_210125-1246250451.pdf

ZajmoveUzemi_210125-1246250451.txt

ZajmoveUzemi_210125-1246250451.dxf

Mapa2_210125-1246250451.dxf

Mapa2_210125-1246250451.jpg





Žádost o vyjádření k existenci sítí č. 210125-1246250451

Identifikační údaje žadatele / stavebníka

Typ: Právnícká osoba
IČO: 00259314
Firma: Město Habartov
Jméno: Pavla
Příjmení: Kuchařová
Telefon: +420 352 681 007
E-mail: kucharova@mestohabartov.cz

Adresa sídla/bydliště

Ulice: náměstí Přátelství
Č.p. (č.ev.) / č.o.: 112
Obec: Habartov
PSČ: 35709

Identifikační údaje zástupce žadatele /stavebníka

Typ: Právnícká osoba
IČO: 06032354
Firma: GEOprojectKV s.r.o.
Jméno: Jitka
Příjmení: Švorbová
Telefon: +420 602 676 633
E-mail: info@geoprojectkv.cz

Adresa sídla/bydliště

Ulice: Závodní



Č.p. (č.ev.) / č.o.: 391 / 96c
Obec: Karlovy Vary - Dvory
PSC: 36006

Důvod žádosti o vyjádření

Název stavby: Habartov, stezka pod cestou VP
Typ stavby: Stavba výšky do 10 m nad zemí
Stupeň žádosti: DÚR+DSP (Dokumentace pro společné územní rozhodnutí a stavební povolení)
Popis stavby / doplňující informace: stavba nové smíšené stezky
Podzemní stavba a zpevněná plocha: Ano
Výška stavby: 0 m
Výška jeřábu: 999 m

Zájmové území

Kresba 1:



Dotčené KÚ: Habartov (636339)

Kresba 2:



Dotčené KÚ: Habartov (636339)

Datum: 25.1.2021

Zadáno: <https://www.zadostovyjadreni.cz/vodafone/>

Informace podle zákona č. 127/2005 Sb., o elektronických komunikacích, nařízením 2016/679 o ochraně fyzických osob v souvislosti se zpracováním osobních údajů a o volném pohybu těchto údajů a o zrušení směrnice 95/46/ES (obecné nařízení o ochraně osobních údajů) a dalšími souvisejícími právními předpisy.

Společnost Position s.r.o., se sídlem Londýnská 665/45, 120 00 Praha 2, IČ 26422816, zapsaná v obchodním rejstříku vedeném Městským soudem v Praze, oddíl C, vložka 81053 („Position“) a společnost Vodafone Czech Republic s., se sídlem nám. Junkových 2808/2, 155 00 Praha 5, IČ 25788001, zapsaná v obchodním rejstříku vedeném Městským soudem v Praze, oddíl B, vložka 6064 („Vodafone“) Vás tímto informují, že shromážděné osobní údaje v rozsahu Vaše jméno, příjmení, bydliště, e-mailová adresa a telefonní číslo bude společnost Vodafone, jako správce, a společnost Position, jako zpracovatel, zpracovávat za účelem jejich použití při realizaci povinností v souvislosti se žádostí o stanovisko nebo vyjádření pro řízení podle zákona č. 183/2006 Sb., o územním plánování a stavebním řádu (stavební zákon), a to automatizovaným způsobem nebo v tištěné podobě s tím, že Vaše osobní údaje nebudou zpřístupněny jiným osobám.

Vaše osobní údaje poskytujete dobrovolně a tento souhlas můžete kdykoliv odvolat.

Podrobné informace o ochraně soukromí ve společnosti Vodafone, a to včetně uplatnění vašich práv subjektu údajů naleznete na webu <https://www.vodafone.cz/o-vodafone/ke-stazeni/ochrana-soukromi/>.



VODÁRNA SOKOLOVSKO

Váš dopis zn.:
Ze dne:
Naše značka: 817/2021
Vyřizuje: Bc. Petra Urbanová Faustová
Kontakt: Tel: 352 304 249, 702 279 772
E-mail: petra.urbanova@vodasok.cz

GEO PROJECT KV
Závodní 391/96c
360 06 Karlovy Vary

Sokolov, 21. července 2021

Katastrální území: Habartov
P.p.č.: viz. ZÚ
Akce: Habartov, stezka pod cestou VP
Účel: vyjádření k existenci podzemních sítí

V zájmovém území výše uvedené stavby **se nachází** podzemní zařízení **vodovod a kanalizace ve správě naší společnosti** (viz. orientační zákres na přiložené situaci).

Dále upozorňujeme na existenci kanalizačních a vodovodních přípojek, viz. orientační zákres. Tyto přípojky jsou ve vlastnictví majitelů připojených objektů.

Akci je možné provádět za těchto podmínek:

- **před zahájením řízení požadujeme předložit projektovou dokumentaci k odsouhlasení** (projektovou dokumentaci požadujeme předložit v elektronické podobě formát PDF, dwg, bude použito pouze pro vnitřní potřebu VODÁRNY SOKOLOVSKO s.r.o.)
- v dostatečném předstihu před zahájením prací bude informován pracovník příslušného provozu a bude s ním projednán způsob a průběh provádění prací v místě souběhu a křížení se zařízením ve správě naší společnosti,
- **v průběhu stavby a po její realizaci musí zůstat trasy a přístup k vodohospodářskému zařízení v naší správě volně přístupné,**
- při zasahování do pozemních komunikací je stavebník povinen přizpůsobit nové úrovni povrchu veškerá zařízení a příslušenství vodovodního řadu a kanalizační stoky mající vazbu na terén nebo pozemní komunikaci,
- tyto práce smí stavebník provádět pouze s vědomím a se souhlasem provozovatele vodovodu nebo kanalizace,
- po realizaci stavby budou veškeré dotčené nadzemní části vodohospodářského zařízení předány uvedenému pracovníkovi příslušného provozu a bude proveden zápis o předání.

Kontakty:

- **p. Daniel Brožek:** vytyčení sítí, t.č. 352 304 223, 603 204 901, měřící vůz 603 857 053
- **p. Jiří Ouředník:** středisko Vodovody – venkov, t.č. 722 983 314
- **p. Petr Mrázek:** středisko Kanalizační sítě, t.č. 603 157 004

VODÁRNA SOKOLOVSKO s.r.o.

Jiřího Dimitrova 1619, 356 01 Sokolov

T: 703 464 464 E: info@vodasok.cz

IČ: 08303088 DIČ: CZ 08303088

Společnost je zapsána v obchodním rejstříku oddíl C,

Vložka 38016 u Krajského soudu v Plzni

www.vodasok.cz



**VODÁRNA
SOKOLOVSKO**

- při provádění terénních úprav požadujeme, aby byla zachována hloubka uložení stávajícího potrubí
- v případě navýšení či snížení stávajícího terénu více jak o 50 cm, požadujeme předložit návrh řešení ochrany stávajícího potrubí před poškozením a zámrzem k odsouhlasení
- před zahájením akce je nutné provést vytyčení těchto sítí, po dobu výstavby je třeba sítě plně respektovat
- při křížení nebo souběhu dodržet ČSN 73 6005 - Prostorové uspořádání sítí technického vybavení
- zachovat veškeré dotčené nadzemní části, t.j. poklopy šachet, šoupat, hydrantů apod.
- **u nadzemních částí staveb a konstrukcí, pevně spojených se zemí, požadujeme dodržet ochranné pásmo vodovodu a kanalizace dle zákona 274/2001Sb. §23:**
- vodorovná vzdálenost od vnějšího líce stěny potrubí nebo kanalizační stoky na každou stranu
 - u vodovodních řadů a kanalizačních stok do průměru 500 mm včetně, **1,5 m**
 - u vodovodních řadů a kanalizačních stok nad průměr 500 mm, **2,5 m**
 - u vodovodních řadů nebo kanalizačních stok o průměru nad 200 mm, jejichž dno je uloženo v hloubce větší než 2,5m pod upraveným povrchem, se vzdálenosti z výše uvedených bodů od vnějšího líce zvyšují o 1,0 m
- případné zemní práce 1 m od hrany potrubí je možno provádět pouze ručně
- v ochranném pásmu zařízení není možné rovněž provádět výsadbu stromů apod.
- **v místech, kde dojde ke křížení nebo souběhu s naším zařízením je nutné přizvat provozní středisko ke kontrole prováděných prací v průběhu výstavby**
- v průběhu výstavby musí být zachován bezporuchový provoz stávajících vodovodů a kanalizací
- zákres sítí je pouze orientační
- **platnost vyjádření 6 měsíců**

Toto vyjádření nenahrazuje souhlas k případnému napojení na vodovod nebo kanalizaci ve správě VODÁRNY SOKOLOVSKO s.r.o.

S pozdravem

Ing. Jiří Braun
Manažer technického útvaru



Přílohy: situace s orientačním zákresem sítí

VODÁRNA SOKOLOVSKO s.r.o.

Jiřího Dimitrova 1619, 356 01 Sokolov

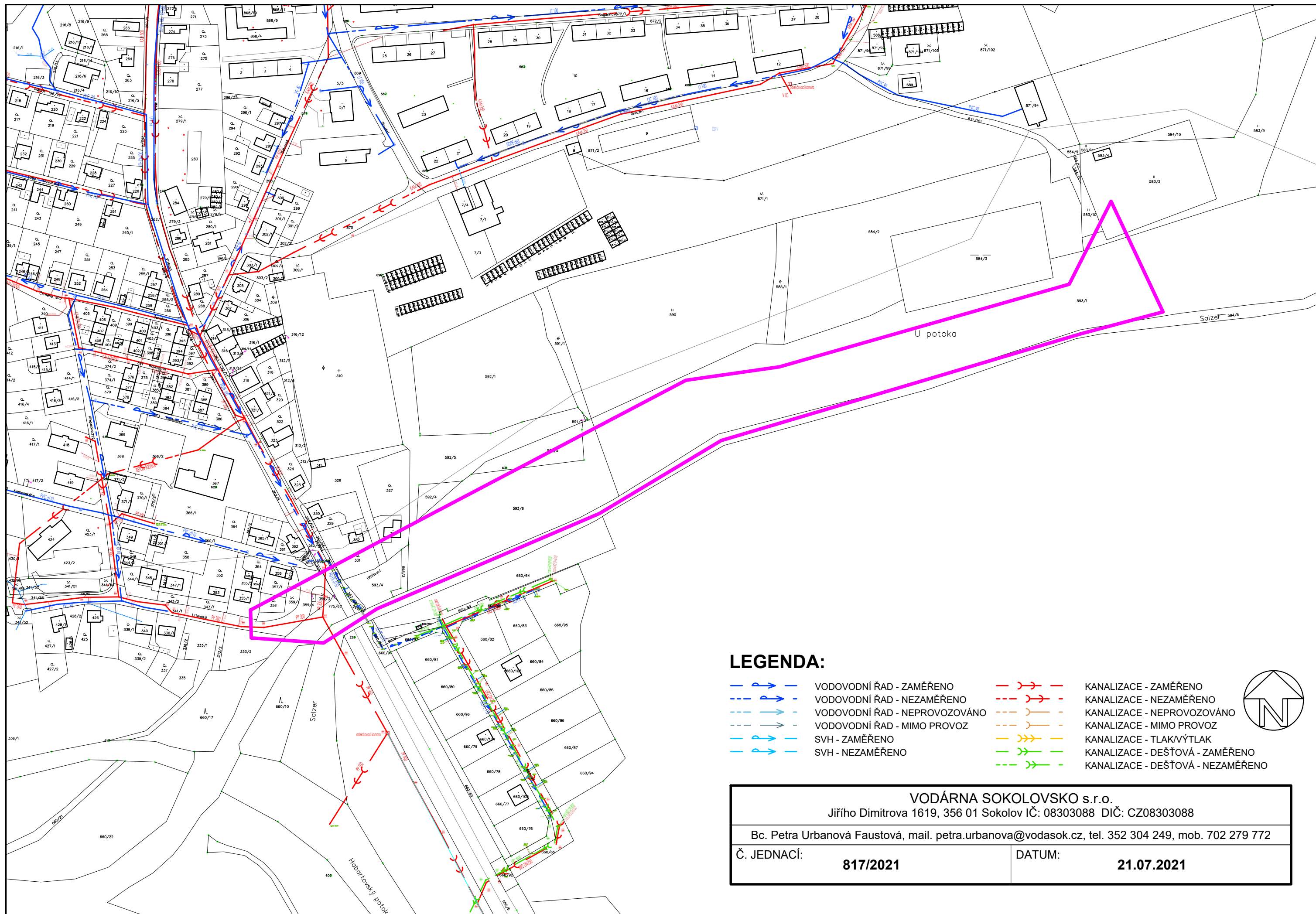
T: 703 464 464 E: info@vodasok.cz

IČ: 08303088 DIČ: CZ 08303088

Společnost je zapsána v obchodním rejstříku oddíl C,


Vložka 38016 u Krajského soudu v Plzni

www.vodasok.cz



LEGENDA:

	VODOVODNÍ ŘAD - ZAMĚŘENO		KANALIZACE - ZAMĚŘENO
	VODOVODNÍ ŘAD - NEZAMĚŘENO		KANALIZACE - NEZAMĚŘENO
	VODOVODNÍ ŘAD - NEPROVOZOVÁNO		KANALIZACE - NEPROVOZOVÁNO
	VODOVODNÍ ŘAD - MIMO PROVOZ		KANALIZACE - MIMO PROVOZ
	SVH - ZAMĚŘENO		KANALIZACE - TLAK/VÝTLAK
	SVH - NEZAMĚŘENO		KANALIZACE - TLAK/VÝTLAK
			KANALIZACE - DEŠŤOVÁ - ZAMĚŘENO
			KANALIZACE - DEŠŤOVÁ - NEZAMĚŘENO



VODÁRNA SOKOLOVSKO s.r.o.

Jiřího Dimitrova 1619, 356 01 Sokolov IČ: 08303088 DIČ: CZ08303088

Bc. Petra Urbanová Faustová, mail. petra.urbanova@vodasok.cz, tel. 352 304 249, mob. 702 279 772

Č. JEDNACÍ:

817/2021

DATUM:

21.07.2021

WOLFSTEIN s.r.o.
U Habrovky 247/11
140 00 PRAHA 4
CZ

GEOprojectKV s.r.o.
Závodní 391/96C
360 06 Karlovy Vary

Dne: 30.1.2020

Věc: **Souhrnné stanovisko Wolfstein s.r.o. k existenci komunikačního vedení a zařízení
v majetku společnosti Systém Net Line s.r.o.**

Akce: **Habartov, stezka pod cestou VP**

Území: **Město Habartov**

Při realizaci výše uvedené akce **NEDOJDE** ke styku s telekomunikačním vedením a zařízením, která jsou chráněna ochranným pásmem dle §102 zák.č. 127/2005 Sb. o elektronických komunikacích.

Toto vyjádření platí jen pro dokumentaci ověřenou organizací Wolfstein s.r.o. a pro rozsah prací na ní vyznačených.

Upřesnění: V zájmovém území se nenachází datová infrastruktura.

WOLFSTEIN s.r.o.
Praha 4, 140 00 U Habrovky 247/11
IČO: 27080552
<http://www.wolfstein.cz> ③

Jitka Kočí

Projekční oddělení

Všeobecné podmínky pro činnosti na kabelech v majetku a správě SystémNET Line s.r.o.:

Stavebník je povinen učinit veškerá potřebná opatření tak, aby nedošlo k poškození telekomunikačních vedení a zařízení stavebními pracemi, zejména tím, že zajistil:

- Písemné vyrozumění organizaci, která vydala vyjádření, o zahájení prací a to nejméně 15 dnů předem.
- Před zahájením zemních prací vytyčení polohy telekomunikačního vedení a zařízení přímo ve staveništi.
- Prokazatelné seznámení pracovníků, kteří budou provádět práce, s polohou vedení.
- Upozornění organizace provádějící zemní práce na možnou odchylku uloženého vedení od polohy vyznačené ve výkresové dokumentaci.
- Upozornění pracovníků, aby dbali při pracích v těchto místech nejvyšší opatrnosti a nepoužívali zde nevhodné nářadí, a také ve vzdálenosti nejméně 1,5m po každé straně vyznačené trasy vedení nepoužívali žádných mechanizačních prostředků.
- Řádné zabezpečení odkrytého podzemního telekomunikačního vedení proti poškození, odcizení a řádného zajištění výkopů případně včetně osvětlení.
- Odpovídající ochranu kabelů a kabelové trasy dle platných norem, pokud bude trasa kabelů pojížděna vozidly nebo stavební mechanizací.
- Aby při přeložkách organizace provádějící zemní práce zhutnila zeminu pod kabelem před jeho zakrytím po vrstvách a vyzvala SystémNET line s.r.o. Jaroslav Budil, tel.:+420602450899, k provedení kontroly před zakrytím kabelu.
- Nad kabelovou trasou dodržovat zákaz skládek a budování zařízení , která by znemožnila přístup ke kabelům, bez souhlasu majitele, správce nesnižovat, nezvyšovat krytí nad kabelovou trasou.
- Při křížení, příp. souběžích podzemních telekomunikačních vedení byla dodržena ČSN 73 6005
- Neprodlené ohlášení každého poškození podzemního telekomunikačního vedení a zařízení organizaci SystémNET Line s.r.o. Jaroslav Budil +420 602450899, Pohotovost +420359807807
- Ohlášení ukončení stavby organizaci, která podala vyjádření.
- Aby prováděné práce respektovaly podmínky vyplývající ze zákona 127/2005 Sb., O elektronických komunikacích a zákona 183/2006 Sb., Stavební zákon a platných prováděcích vyhlášek.
- S ohledem na to, že majitel, správce neodpovídá za změny provedené bez jeho vědomí nad trasou vedení, je nutné ověřit výškové umístění vedení ručně kopanými sondami.

**VYJÁDŘENÍ O EXISTENCI SÍTĚ ELEKTRONICKÝCH KOMUNIKACÍ
společnosti CETIN a.s.
(„Vyjádření“)**

**A VŠEOBECNÉ PODMÍNKY OCHRANY SÍTĚ ELEKTRONICKÝCH KOMUNIKACÍ
společnosti CETIN a.s.
(„Všeobecné podmínky ochrany SEK“)**

toto Vyjádření a Všeobecné podmínky ochrany SEK je vydané dle ustanovení § 101 zákona č. 127/2005 Sb., o elektronických komunikacích a o změně některých souvisejících zákonů, v platném znění („**Zákon o elektronických komunikacích**“), a dle ustanovení § 161 zákona č. 183/2006 Sb., o územním plánování a stavebním řádu, v platném znění („**Stavební zákon**“), a dle příslušných ustanovení zákona č. 89/2012 Sb., občanského zákoníku, v platném znění („**Občanský zákoník**“)

Číslo jednací: 602901/20

Číslo žádosti: 0120 754 549 („Žádost“)

Název akce („Stavba“)	Habartov, stezka pod cestou VP	
Důvod vydání Vyjádření („Důvod vyjádření“)	Společné územní a stavební řízení	
Žadatel	GEOprojectKV s.r.o.	
Stavebník	Město Habartov, náměstí Přátelství 112, Habartov, 35709	
Zájmové území	Okres	Sokolov
	Obec	Habartov
	Kat. území / č. parcely	Habartov
Platnost Vyjádření	4. 5. 2022 („Den konce platnosti Vyjádření“)	

Žadatel Žádostí určil a vyznačil Zájmové území, jakož i určil Důvod Vyjádření.

Na základě určení a vyznačení Zájmového území Žadatelem a na základě určení Důvodu Vyjádření vydává společnost CETIN a.s. následující Vyjádření:

Dojde ke střetu se sítí elektronických komunikací (dále jen „SEK“) společnosti CETIN a.s.

- (I) Na Žadatelem určeném a vyznačeném Zájmovém území se vyskytuje SEK společnosti CETIN a.s.;
- (II) Společnost CETIN a.s. **za podmínky splnění bodu (III)** tohoto Vyjádření **souhlasí**, aby Stavebník a/nebo Žadatel, je-li Stavebníkem v Zájmovém území vyznačeném v Žádosti, provedl Stavbu a/nebo činnosti povolené příslušným správním rozhodnutím vydaným dle Stavebního zákona;
- (III) Stavebník a/nebo Žadatel, je-li Stavebníkem, je povinen
 - (i) dodržet tyto níže uvedené podmínky, které byly stanovené POS, tak jak je tento označen ve Všeobecných podmínkách ochrany SEK

Číslo jednací: 602901/20

Číslo žádosti: 0120 754 549

- 1. Před zahájením stavby musí být trasy telefonních kabelů vytýčeny jak polohově, tak hloubkově a vyznačeny na terénu. V ochranném pásmu kabelů (tj. 1 m po obou stranách vedení) musí být zemní práce prováděny pouze ručně.
- 2. Vytýčení sítí elektronických komunikací v majetku společnosti CETIN a.s. pro Vás může zajistit odborný pracovník naší společnosti: Rostislav Králíček, pracoviště: Karlovy Vary, telefon: 602 413 059, email: rostislav.kralicek@cetin.cz
- ; a
- (ii) řídit se Všeobecnými podmínkami ochrany SEK, které jsou nedílnou součástí Vyjádření;
- (IV) Pro případ, že bude nezbytné přeložení SEK, zajistí vždy takové přeložení SEK její vlastník, společnost CETIN a.s. Stavebník, který vyvolal překládku SEK je dle ustanovení § 104 odst. 17 Zákona o elektronických komunikacích povinen uhradit společnosti CETIN a.s. veškeré náklady na nezbytné úpravy dotčeného úseku SEK, a to na úrovni stávajícího technického řešení;

(V) Pro účely přeložení SEK dle bodu (IV) tohoto Vyjádření je Stavebník povinen uzavřít se společností CETIN a.s. Smlouvu o realizaci překládky SEK.

Vyjádření je platné pouze pro Zájmové území určené a vyznačené Žadatelem, jakož i pro Důvod Vyjádření stanovený a určený Žadatelem v Žádosti.

Vyjádření pozbývá platnosti i) v Den konce platnosti Vyjádření, ii) změnou rozsahu Zájmového území či změnou Důvodu Vyjádření uvedeného v Žádosti a/nebo iii) jakýmkoliv porušením kterékoliv povinnosti stanovené Všeobecnými podmínkami ochrany SEK, to vše v závislosti na tom, která ze skutečností rozhodná pro pozbytí platnosti Vyjádření nastane nejdříve.

Společnost CETIN a.s. vydáním tohoto Vyjádření poskytla Žadateli pro Žadatelem určené a vyznačené Zájmové území veškeré informace o SEK dostupné společnosti CETIN a.s. ke dni podání Žádosti.

Ze strany společnosti CETIN a.s. může v některých případech docházet ke zpracování Vašich osobních údajů. Ke zpracování Vašich osobních údajů dochází vždy v souladu s platnými právními předpisy. Konkrétní zásady a podmínky zpracování osobních údajů společností CETIN a.s. jsou dostupné na stránce <https://www.cetin.cz/zasady-ochrany-osobnich-udaju>.

V případě dotazů k Vyjádření kontaktujte prosím asistenční linku 238 461 111.

Přílohami Vyjádření jsou:

- *Všeobecné podmínky ochrany SEK*
- *Informace k vytýčení SEK ve vlastnictví společnosti CETIN a.s.*
- *Situační výkres (obsahuje Zájmové území určené a vyznačené Žadatelem a výřezy účelové mapy SEK)*

Vyjádření vydala společnost **CETIN a.s.** dne: 4. 5. 2020.



CETIN a.s.
Českomoravská 2510/19, Libeň
190 00 Praha 9
DIČ: CZ04084063

102

VŠEOBECNÉ PODMÍNKY OCHRANY SÍTĚ ELEKTRONICKÝCH KOMUNIKACÍ společnosti CETIN a.s.**1. PLATNOST VŠEOBECNÝCH PODMÍNEK**

- i) Tyto Všeobecné podmínky ochrany sítě elektronických komunikací (dále jen „VPOSEK“) tvoří součást Vyjádření (jak je tento pojem definován níže v článku 2 VPOSEK).
- ii) V případě rozporu mezi Vyjádřením a těmito VPOSEK mají přednost ustanovení Vyjádření, pokud není těmito VPOSEK stanoveno jinak.

2. DEFINICE

Níže uvedené termíny, jsou-li použity v těchto VPOSEK a uvozeny velkým písmenem, mají následující význam:

„**CETIN**“ znamená CETIN a.s. se sídlem Českomoravská 2510/19, Libeň, 190 00 Praha 9, IČO: 04084063, zapsaná v obchodním rejstříku vedeném Městským soudem v Praze pod spz. B 20623;

„**Den**“ je kalendářní den;

„**Kabelovod**“ podzemní zařízení sestávající se z tělesa Kabelovodu a kabelových komor, sloužící k zatahování kabelů a ochranných trubek;

„**Občanský zákoník**“ znamená zákon č. 89/2012 Sb., občanský zákoník, ve znění pozdějších předpisů;

„**POS**“ je zaměstnanec společnosti CETIN, pověřený ochranou sítě, Šárka Huková, tel.: 720 752 346, e-mail: sarka.hukova@cetin.cz;

„**Pracovní den**“ znamená Den, který není v České republice dnem pracovního klidu nebo státem uznaným svátkem;

„**Příslušné požadavky**“ znamená jakýkoli a každý příslušný právní předpis, vč. technických norem, nebo normativní právní akt veřejné správy či samosprávy, nebo jakékoli rozhodnutí, povolení, souhlas nebo licenci, včetně podmínek, které s ním souvisí;

„**Překládka**“ je stavba spočívající ve změně trasy vedení SEK ve vlastnictví CETIN nebo přemístění zařízení SEK ve vlastnictví CETIN; Stavebník, který Překládku vyvolal, je dle ustanovení § 104 odst. 17 Zákona o elektronických komunikacích povinen uhradit společnosti CETIN veškeré náklady na nezbytné úpravy dotčeného úseku SEK, a to na úrovni stávajícího technického řešení;

„**SEK**“ je síť elektronických komunikací ve vlastnictví CETIN;

„**Stavba**“ je stavba a/nebo činnosti ve vztahu, k níž bylo vydáno Vyjádření, a je prováděna Stavebníkem a/nebo Žadatelem v souladu s Příslušnými požadavky, povolená příslušným správním rozhodnutím vydaným dle Stavebního zákona;

„**Stavebník**“ je osoba takto označená ve Vyjádření;

„**Stavební zákon**“ je zákon č. 183/2006 Sb., o územním plánování a stavebním řádu;

„**Vyjádření**“ je vyjádření o existenci sítě elektronických komunikací vydané společností CETIN dne 4. 5. 2020 pod č.j. 602901/20;

„**Zájmové území**“ je území označené Žadatelem a/nebo Stavebníkem v Žádosti;

„**Situační výkres**“ je výkres, který je přílohou Vyjádření a obsahuje Zájmové území určené a vyznačené Žadatelem v Žádosti a výřezy účelové mapy SEK;

„**Zákon o elektronických komunikacích**“ je zákon č. 127/2005 Sb., o elektronických komunikacích a o změně některých souvisejících zákonů, ve znění pozdějších předpisů;

„**Žadatel**“ je osoba takto označená ve Vyjádření.

„**Žádost**“ je žádost, kterou Žadatel a/nebo Stavebník požádal CETIN o vydání Vyjádření.

3. PLATNOST A ÚČINNOST VPOSEK

Tyto VPOSEK jsou platné a účinné dnem odeslání Vyjádření na i) adresu elektronické pošty Stavebníka a/nebo Žadatele uvedenou v Žádosti nebo ii) adresu pro doručení prostřednictvím poštovní přepravy uvedenou Stavebníkem a/nebo Žadatelem v Žádosti.

4. OBECNÁ PRÁVA A POVINNOSTI STAVEBNÍKA A/NEBO ŽADATELE

- i) Stavebník, Žadatel je výslovně srozuměn s tím, že SEK je veřejně prospěšným zařízením, byla zřízena ve veřejném zájmu a je chráněna Příslušnými požadavky.
- ii) SEK je chráněna ochranným pásmem, jehož rozsah je stanoven (a) ustanovením § 102 Zákona o elektronických komunikacích a/nebo (b) právními předpisy účinnými před Zákonem o elektronických komunikacích, není-li Příslušnými požadavky stanoveno jinak.
- iii) Stavebník, Žadatel nebo jím pověřená třetí osoba, je povinen při provádění Stavby nebo jiných prací, při odstraňování havárií a projektování staveb, řídit se Příslušnými požadavky, správnou praxí v oboru stavebnictví a technologickými postupy a je povinen učinit veškerá nezbytná opatření vyžadovaná Příslušnými požadavky k ochraně SEK před poškozením. Povinnosti dle tohoto odstavce má Stavebník rovněž ve vztahu k SEK, které se nachází mimo Zájmové území.
- iv) Při zjištění jakéhokoliv rozporu mezi údaji v Situačním výkresu, který je přílohou Vyjádření a skutečným stavem, je Stavebník a/nebo Žadatel povinen bez zbytečného odkladu, nejpozději Den následující po zjištění takové skutečnosti, zjištěný rozpor oznámit POS.
- v) Stavebník, Žadatel nebo jím pověřená třetí osoba, je povinen každé poškození či krádež SEK bezodkladně, nejpozději Den následující po zjištění takové skutečnosti, oznámit takovou skutečnost dohledovému centru společnosti CETIN na telefonní číslo +420 238 464 190.
- vi) Bude-li Stavebník, Žadatel nebo jím pověřená třetí osoba na společnosti CETIN požadovat, aby se jako účastník správního řízení, pro jehož účely bylo toto Vyjádření vydáno, vzdala práva na odvolání proti rozhodnutí vydanému ve správním řízení, je oprávněn kontaktovat POS.

5. POVINNOSTI STAVEBNÍKA PŘI PŘÍPRAVĚ STAVBY

- i) Při projektování Stavby je Stavebník povinen zajistit, aby projektová dokumentace Stavby (i) zohledňovala veškeré požadavky na ochranu SEK vyplývající z Příslušných požadavků, zejména ze Zákona o elektronických komunikacích a Stavebního zákona, (ii) respektovala správnou praxi v oboru stavebnictví a technologické postupy a (iii) umožňovala, aby i po provedení a umístění Stavby dle takové projektové dokumentace byla společnost CETIN, jako vlastník SEK schopna bez jakýchkoli omezení a překážek provozovat SEK, provádět údržbu a opravy SEK.
- ii) Nebude-li možné projektovou dokumentaci zajistit některý, byť i jeden z požadavků dle předchozího odstavce (i) a/nebo umístění Stavby by mohlo způsobit, že nebude naplněn některý, byť i jeden z požadavků dle předchozího odstavce (i), vyvolá Stavebník Překládku.
- iii) Při projektování Stavby, která se nachází nebo je u ní zamýšleno, že se bude nacházet v ochranném pásmu radiových tras společnosti CETIN a překračuje výšku 15 m nad zemským povrchem, a to včetně dočasných objektů zařízení staveníště (jeřáby, konstrukce, atd.) je Stavebník povinen písemně kontaktovat POS za účelem získání konkrétního stanoviska a podmínek k ochraně radiových tras společnosti CETIN a pro určení, zda Stavba vyvolá Překládku. Ochranné pásmo radiových tras v šíři 50m je zakresleno do situačního výkresu, který je součástí tohoto Vyjádření.

VŠEOBECNÉ PODMÍNKY OCHRANY SÍTĚ ELEKTRONICKÝCH KOMUNIKACÍ společnosti CETIN a.s.

Číslo jednací: 602901/20

Číslo žádosti: 0120 754 549

- (iv) Pokud se v Zájmovém území nachází podzemní silové vedení (NN) ve vlastnictví společnosti CETIN, je Stavebník povinen ve vztahu k projektové dokumentaci zajistit totéž, co je uvedeno pod písm (i) tohoto článku 5, přičemž platí, že Stavebník vyvolá Překládku v případech uvedených pod písm (ii) tohoto článku 5.
- (v) Stavebník je povinen při projektování Stavby, která je stavbou (a) zařízení silových elektrických sítí (VN, VVN a ZVVN) a/nebo (b) trakčních vedení, provést výpočet či posouzení rušivých vlivů na SEK, zpracovat ochranná opatření, to vše dle a v souladu s Příslušnými požadavky. Stavebník je povinen nejpozději třicet (30) Dnů před podáním žádosti o vydání příslušného správního rozhodnutí k umístění Stavby dle Stavebního zákona předat POS výpočet či posouzení rušivých vlivů na SEK a zpracovaná ochranná opatření.
- (vi) Je-li Stavba v souběhu s Kabelovodem, nebo Kabelovod kříží, je Stavebník povinen nejpozději ke Dni, ke kterému započne se zpracováním projektové dokumentace ke Stavbě, oznámit POS a zpracovat POS (a) veškeré případy, kdy trajektorie podvrtná a protlaků budou vedeny ve vzdálenosti menší, než je 1,5 m od Kabelovodu a (b) jakékoliv výkopové práce, které budou nebo by mohly být vedeny v úrovni či pod úrovní Kabelovodu nebo kabelové komory.
- (vii) Je-li Stavba umístěna nebo má být umístěna v blízkosti Kabelovodu, ve vzdálenosti menší, než jsou 2 m nebo kříží-li Stavba Kabelovod ve vzdálenosti menší, než je 0,5 m nad nebo kdekoliv pod Kabelovodem, je Stavebník povinen předložit POS k posouzení zakreslení Stavby v příčných řezech, přičemž do příčného řezu je Stavebník rovněž povinen zakreslit profil kabelové komory.

6. POVINNOSTI STAVEBNÍKA PŘI PROVÁDĚNÍ STAVBY

- (i) Stavebník je před započítím jakýchkoliv zemních prací ve vztahu ke Stavbě povinen vytýčit trasu SEK na terénu dle Příslušných požadavků a dle Stavebního zákona. S vytýčenou trasou SEK je Stavebník povinen seznámit všechny osoby, které budou anebo by mohly zemní práce ve vztahu ke Stavbě provádět. V případě porušení této povinnosti bude Stavebník odpovědný společnosti CETIN za náklady a škody, které porušením této povinnosti společnosti CETIN vzniknou a je povinen je společnosti CETIN uhradit.
- (ii) Pět (5) Pracovních dní před započítím jakýchkoliv prací ve vztahu ke Stavbě je Stavebník povinen oznámit společnosti CETIN, že zahájí práce či činnosti ve vztahu ke Stavbě. Písemné oznámení dle předchozí věty zašle Stavebník na adresu elektronické pošty POS a bude obsahovat minimálně číslo jednací Vyjádření a kontaktní údaje Stavebníka.
- (iii) Stavebník je povinen zabezpečit a zajistit SEK proti mechanickému poškození, a to zpravidla dočasným umístěním silničních betonových panelů nad kabelovou trasou SEK. Do doby, než je zajištěna a zabezpečena ochrana SEK proti mechanickému poškození, není Stavebník oprávněn přejíždět vozidly nebo stavební mechanizací kabelovou trasu SEK. Při přepravě vysokých nákladů nebo při projíždění stroji, vozidly či mechanizací pod nadzemním vedením SEK je Stavebník povinen prověřit, zda výška nadzemního vedení SEK je dostatečná a umožňuje spolehlivý a bezpečný způsob přepravy nákladu či průjezdu strojů, vozidel či mechanizace.
- (iv) Při provádění zemních prací v blízkosti SEK je Stavebník povinen postupovat tak, aby nedošlo ke změně hloubky uložení nebo prostorového uspořádání SEK. V místech, kde SEK vystupuje ze země do budovy, rozváděče, na sloup apod. je Stavebník povinen vykonávat zemní práce se zvýšenou mírou opatrnosti, výkopové práce v blízkosti sloupů nadzemního vedení SEK je Stavebník povinen provádět v takové vzdálenosti od sloupu nadzemního vedení SEK,

kteřá je dostatečná k tomu, aby nedošlo nebo nemohlo dojít k narušení stability sloupu nadzemního vedení SEK. Stavebník je povinen zajistit, aby jakoukoliv jeho činností nedošlo bez souhlasu a vědomí společnosti CETIN (a) ke změně nivelety terénu, a/nebo (b) k výsadbě trvalých porostů, a/nebo (c) ke změně rozsahu a změně konstrukce zpevněných ploch. Pokud došlo k odkrytí SEK, je Stavebník povinen SEK po celou dobu odkrytí náležitě zabezpečit proti prověšení, poškození a odcizení.

- (v) Zjistí-li Stavebník kdykoliv během provádění prací ve vztahu ke Stavbě jakýkoliv rozpor mezi údaji v projektové dokumentaci a skutečností, je povinen bezodkladně přerušit práce a oznámit zjištěný rozpor na adresu elektronické pošty POS. Stavebník není oprávněn pokračovat v pracích ve vztahu ke Stavbě do doby, než získá písemný souhlas POS s pokračováním prací.
- (vi) Stavebník není bez předchozího písemného souhlasu společnosti CETIN oprávněn manipulovat s kryty kabelových komor, jakkoliv zakrývat vstupy do kabelových komor, a to ani dočasně, vstupovat do kabelových komor, jakkoliv manipulovat s případně odkrytými prvky SEK či s jakýmkoliv jiným zařízením se SEK souvisejícím. Rovněž bez předchozího písemného souhlasu společnosti CETIN není Stavebník oprávněn umístit nad trasou Kabelovodu jakoukoliv jinou síť technické infrastruktury v podélném směru.
- (vii) Byla-li v souladu s Vyjádřením a těmito VPOSEK odkryta SEK je Stavebník povinen tři (3) Pracovní dny před zakrytím SEK písemně oznámit POS zakrytí SEK a vyzvat ho ke kontrole před zakrytím. Oznámení Stavebníka dle předchozí věty musí obsahovat minimálně předpokládaný Den zakrytí, číslo jednací Vyjádření a kontaktní údaje Stavebníka. Stavebník není oprávněn provést zakrytí do doby, než získá písemný souhlas POS se zakrytím.

7. ROZHODNÉ PRÁVO

Vyjádření a VPOSEK se řídí českým právem, zejména Občanským zákoníkem, Zákonem o elektronických komunikacích a Stavebním zákonem. Veškeré spory z Vyjádření či VPOSEK vyplývající budou s konečnou platností řešeny u příslušného soudu České republiky.

8. PÍSEMNÝ STYK

Písemným stykem či pojmem „písemně“ se pro účely Vyjádření a VPOSEK rozumí předání zpráv jedním z těchto způsobů:

- v listinné podobě;
- e-mailovou zprávou se zaručeným elektronickým podpisem dle zák. č. 227/2000 Sb., o elektronickém podpisu a o změně některých dalších zákonů (zákon o elektronickém podpisu), ve znění pozdějších předpisů;

9. ZÁVĚREČNÁ USTANOVENÍ

- (i) Stavebník, Žadatel nebo jím pověřená třetí osoba je počínaje Dnem převzetí Vyjádření povinen užít informace a data uvedená ve Vyjádření pouze a výhradně k účelu, pro který mu byla tato poskytnuta. Stavebník, Žadatel nebo jím pověřená třetí osoba není oprávněn informace a data rozmnožovat, rozšiřovat, pronajímat, půjčovat či jinak umožnit jejich užívání třetí osobou bez předchozího písemného souhlasu společnosti CETIN.
- (ii) Pro případ porušení kterékoliv z povinností Stavebníka, Žadatele nebo jím pověřené třetí osoby, založené Vyjádřením /nebo těmito VPOSEK je Stavebník, Žadatel či jím pověřená třetí osoba odpovědný za veškeré náklady a škody, které společnosti CETIN vzniknou porušením povinností Stavebníka, Žadatele nebo jím pověřené třetí osoby.

Číslo jednací: 602901/20

Číslo žádosti: 0120 754 549

Informace k vytyčení *SEK*

V případě požadavku na vytyčení *PVSEK* společnosti *CETIN a.s.* se, prosím, obraťte na společnosti uvedené níže.

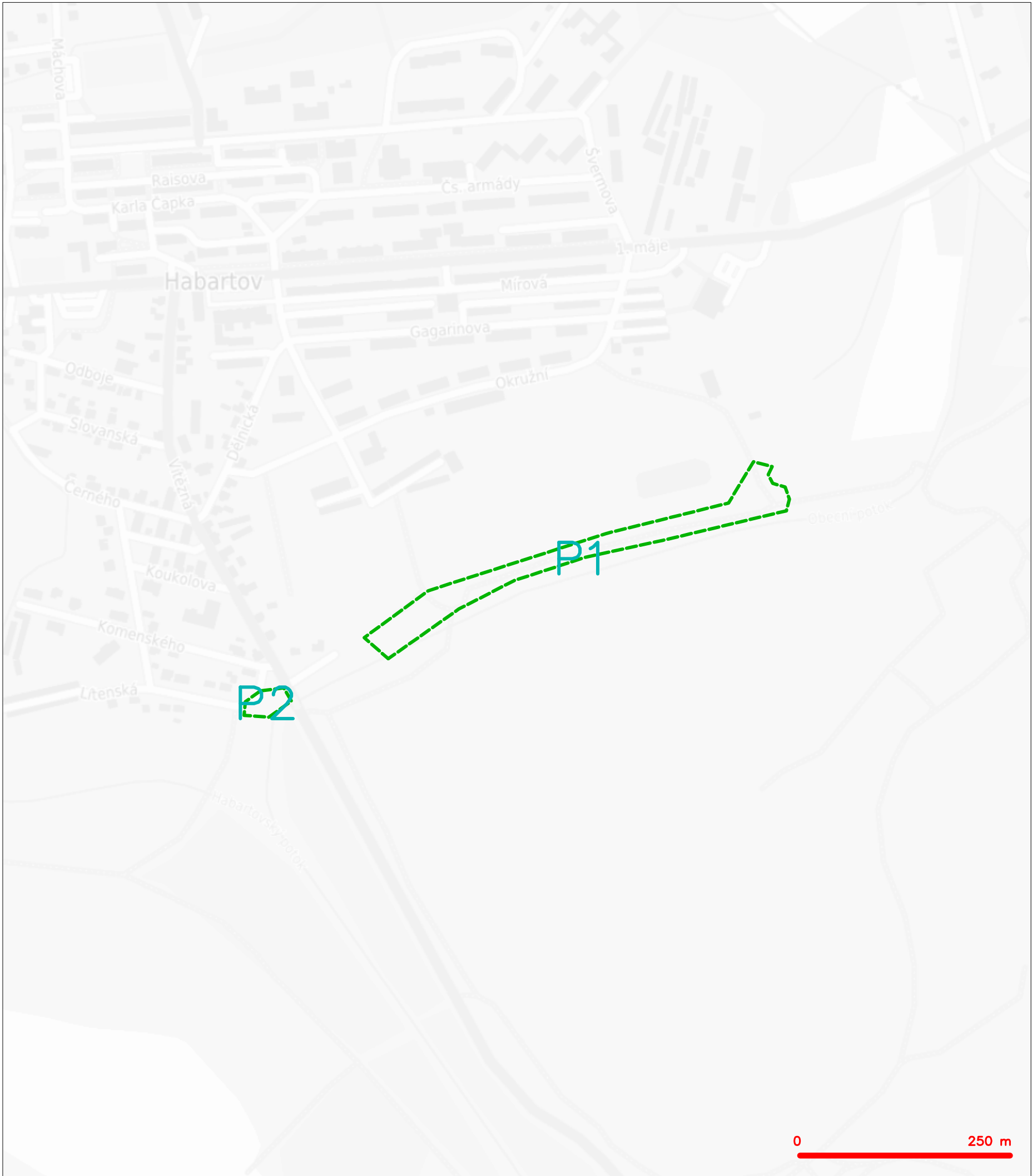
CETIN a.s. - středisko Čechy západ

se sídlem: Českomoravská 2510/19, Libeň, 190 00 Praha 9


IČ: 04084063

DIČ: CZ04084063

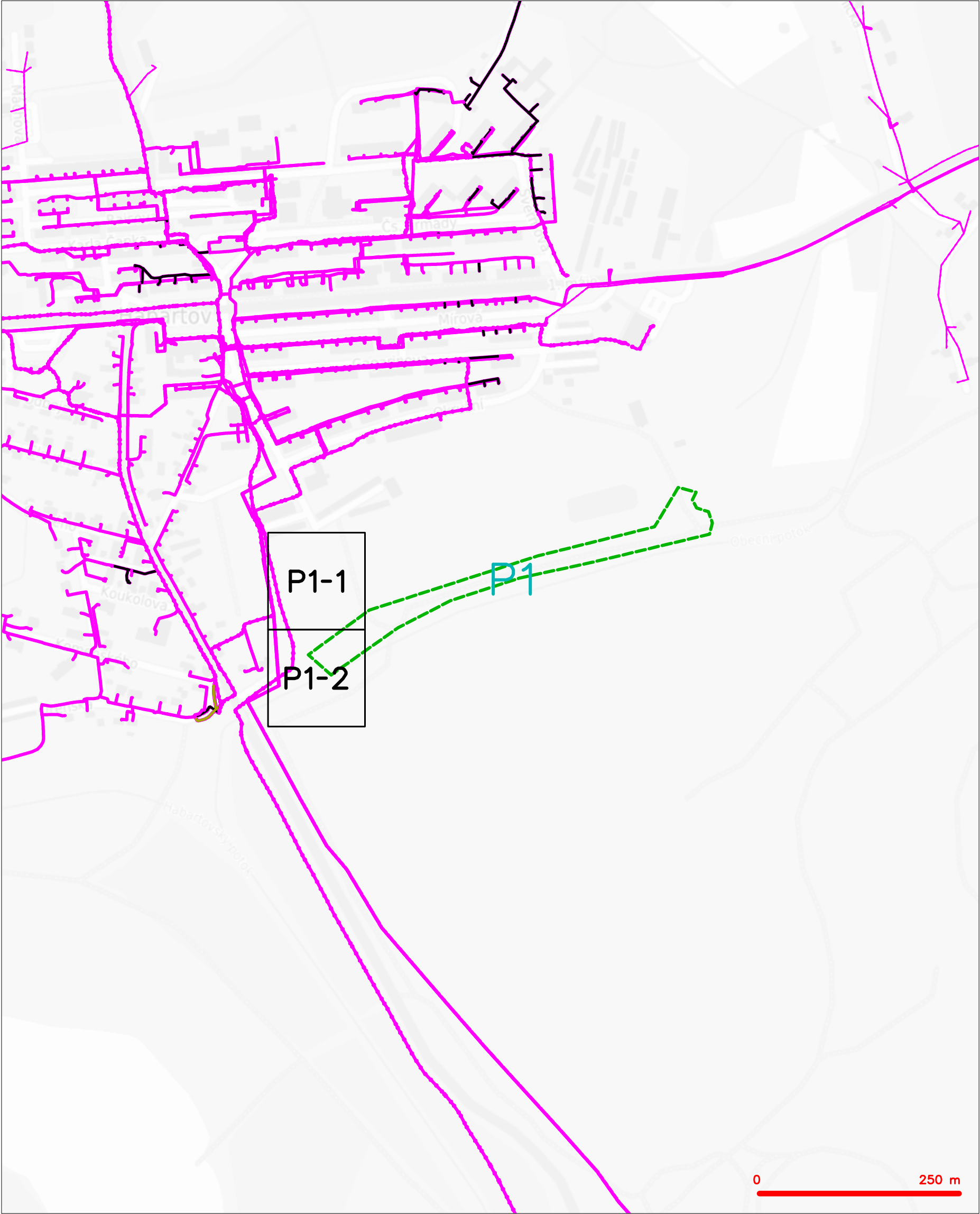
kontakt: Rostislav Králíček , mobil 602 413 059 , e-mail : rostislav.kralicek@cetin.cz obslužná doba po-pa 7 - 15 hod



LEGENDA
----- hranice zájmového území k vyjádření

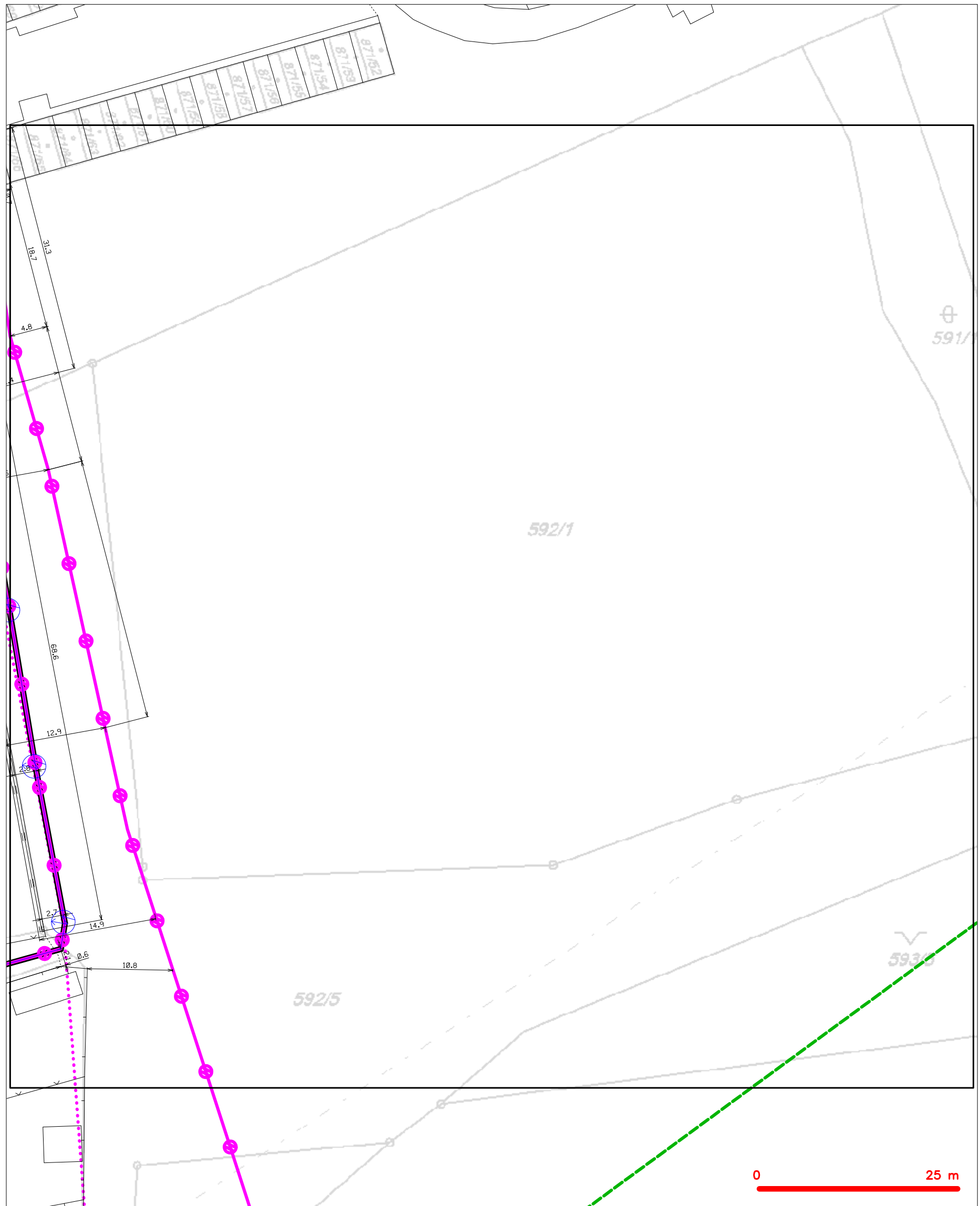

CETIN a.s.
Českomoravská 2510/19, Libeň
190 00 Praha 9
DIČ: CZ04084063
102

SITUAČNÍ VÝKRES - POLYGON 1



LEGENDA	
	hranice zájmového území k vyjádření
	NV přípojka, území s NV přípojkou CETIN
	zaměřený průběh metalického kabelu
	zaměřený průběh optického kabelu, HDPE trubky nebo souběh optického a metalického kabelu
	nezaměřený průběh metalického kabelu
	nadzemní síť cizí
	nezaměřený průběh optického kabelu, HDPE trubky nebo souběh optického a metalického kabelu
	radiové síť, ochranné pásmo radiové sítě
	nadzemní síť
	neprovazované síť
	podzemní síť cizí
	síť s NV
	koléktor, kabelovod

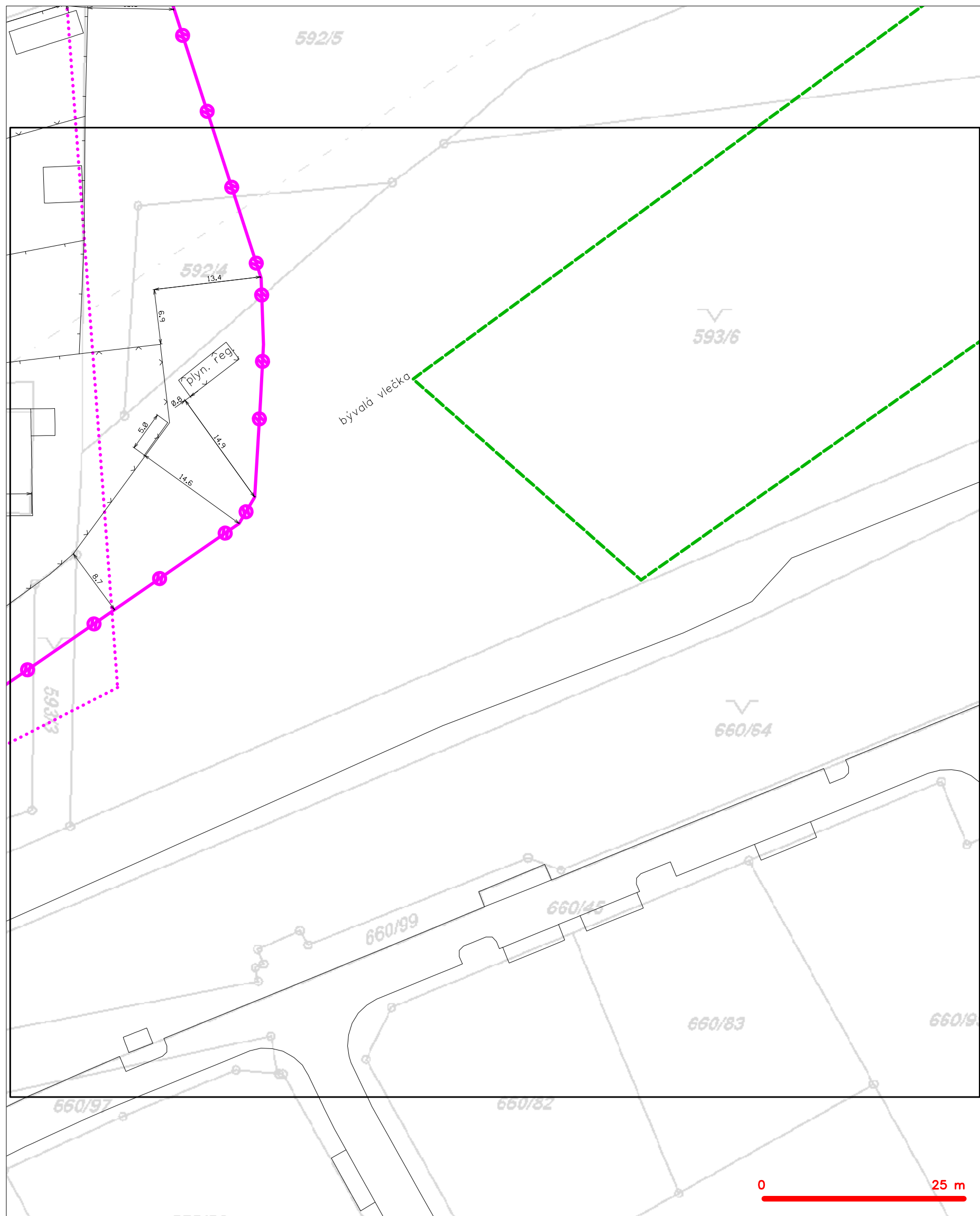
SITUAČNÍ VÝKRES - POLYGON 1, list kladu P1-1



LEGENDA

- | | | | |
|---|---|---|---|
| — | hranice zájmového území k vyjádření | — | nezaměřený průběh optického kabelu, HDPE trubky |
| — | NV přípojka, území s NV přípojkou CETIN | — | nebo souběh optického a metalického kabelu |
| — | zaměřený průběh metalického kabelu | — | radiové sítě, ochranné pásmo radiové sítě |
| — | zaměřený průběh optického kabelu, HDPE trubky | — | nadzemní sítě |
| — | nebo souběh optického a metalického kabelu | — | neprovazované sítě |
| — | nezaměřený průběh metalického kabelu | — | podzemní sítě cizí |
| — | nadzemní sítě cizí | — | sítě s NV |
- []=== kolektor, kabelovod

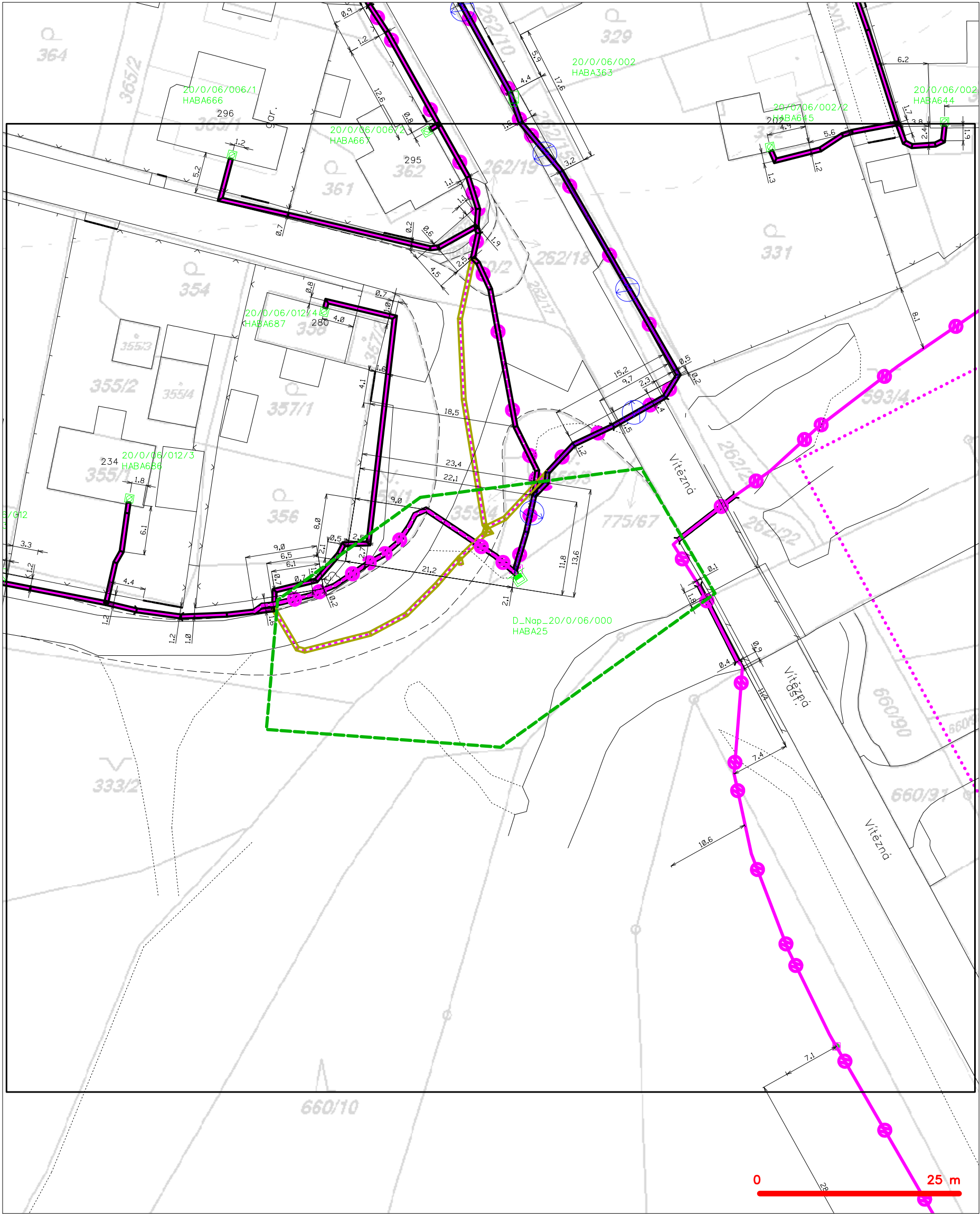
SITUAČNÍ VÝKRES - POLYGON 1, list kladu P1-2



LEGENDA

- | | | | |
|---|---|---|---|
| — | hranice zájmového území k vyjádření | — | nezaměřený průběh optického kabelu, HDPE trubky |
| — | NV přípojka, území s NV přípojkou CETIN | — | nebo souběh optického a metalického kabelu |
| — | zaměřený průběh metalického kabelu | — | radiové sítě, ochranné pásmo radiové sítě |
| — | zaměřený průběh optického kabelu, HDPE trubky | — | nadzemní sítě |
| — | nebo souběh optického a metalického kabelu | — | neprovazované sítě |
| — | nezaměřený průběh metalického kabelu | — | podzemní sítě cizí |
| — | nadzemní sítě cizí | — | sítě s NV |
- []=== kolektor, kabelovod

SITUAČNÍ VÝKRES - POLYGON 2



LEGENDA

- | | | | |
|---|---|---|---|
| — | hranice zájmového území k vyjádření | — | nezaměřený průběh optického kabelu, HDPE trubky |
| — | NV přípojka, území s NV přípojkou CETIN | — | nebo souběh optického a metalického kabelu |
| — | zaměřený průběh metalického kabelu | — | radiové sítě, ochranné pásmo radiové sítě |
| — | zaměřený průběh optického kabelu, HDPE trubky | — | nadzemní sítě |
| — | nebo souběh optického a metalického kabelu | — | neprovázané sítě |
| — | nezaměřený průběh metalického kabelu | — | podzemní sítě cizí |
| — | nadzemní sítě cizí | — | sítě s NV |
- ☐=== kolektor, kabelovod

GEOprojectKV
Vítězná 1315/22
360 01 KARLOVY VARY
Česká republika

VÁŠ DOPIS ZNAČKY / ZE DNE	NAŠE ZNAČKA	VYŘIZUJE / LINKA	MÍSTO ODESLÁNÍ / DNE
Žádost/09.04.2020	1108593499	Kucharik/800850860	Cheb/14.04.2020

Souhlas s činností a umístěním stavby v ochranném pásmu distribuční soustavy

Dovolte nám, abychom reagovali na Vaši žádost ze dne 09. 04. 2020, ve které nás žádáte o vydání souhlasu s činností a umístěním stavby v ochranném pásmu distribuční soustavy pro stavbu „**Habartov – stezka pod cestou VP**“ (dále jen stavba/y).

Předložené podklady: Žádost o souhlas s činností a umístěním stavby v ochranném pásmu elektrického vedení, situace umístění.

Ze zaslanych podkladů je zřejmé, že stavba a s ní spojené činnosti zasahují do ochranného pásma distribuční soustavy nadzemního vedení VN 22 kV č. údržbového úseku DS-VN-UU556711, **typ zařízení:** vzdušné vedení VN, **typ vedení:** 3x50 AIFe, **napětíová hladina:** VN 22 kV, které jsou v majetku naší společnosti, sdělujeme Vám, že souhlasíme s činností spojenou s realizací výše uvedené stavby a jejím umístěním v ochranném pásmu výše uvedené distribuční soustavy.

Povoleny činnosti:

1 – stavební práce	2 – zemní práce	3 – kácení a prořez
4 – umístění stavby	5 – skladování hořavin	6 – skladování výbušnin

(nehodící se škrtněte)

Podmínkou pro zahájení činnosti v ochranném pásmu je platné „Sdělení o existenci energetického zařízení v majetku společnosti ČEZ Distribuce, a. s.“, v daném zájmovém území tohoto souhlasu a dodržení podmínek uvedených v tomto vyjádření.

ČEZ Distribuce, a. s.

Děčín, Děčín IV-Podmokly, Teplická 874/8, PSČ 405 02 | Zákaznická linka: 800 850 860, Linka pro hlášení poruch: 800 850 860, e-mail: info@cezdistribuce.cz, www.cezdistribuce.cz | IČ: 24729035, DIČ: CZ24729035 | zapsaná v obchodním rejstříku vedeném Krajským soudem v Ústí nad Labem, oddíl B, vložka 2145 | bank. spoj.: KB Praha 35-4544580267/0100 |
zasílací adresa: ČEZ Distribuce, a. s., Plzeň, Guldenerova 2577/19, PSČ 326 00

Platnost tohoto souhlasu je vázána dodržením následujících podmínek:

1. Ochranné pásmo stávajícího nadzemního vedení je souvislý prostor vymezený svislými rovinami vedenými po obou stranách vedení ve vodorovné vzdálenosti změřené kolmo na vedení, která činní od krajního vodiče vedení na obě strany u stávající distribuční soustavy VN 7 metrů (resp. 10 m metrů u zařízení postaveného do 31. 12. 1994), pro vodiče s izolací základní 2 m. **Stavba bude v souběhu vzdálena od krajního vodiče min. 4 m. Od příhradových stožárů a opěrných bodů bude stavba vzdálena min. 5,5 m ve všech směrech. V místě křížení a souběhu s budoucí stavbou s distribuční soustavou VN bude výška vodičů nad stavbou min. 6 m. Zvýšená bezpečnost bude provedena, podle PNE 3333 01 ed. 3. pokud to technické podmínky vyžadují. Před zahájením stavby nechat vytýčit distribuční soustavu VN z důvodu přesného umístění. V případě zjištění, že není možné provést stavbu z důvodu výše uvedených vzdáleností, je nutné kontaktovat společnost ČEZ Distribuce, a.s., oddělení Správa energetického majetku a dohodnout další postup.**
2. Ochranné pásmo distribuční soustavy VN bude po celou dobu stavby označeno výstražnou cedulí „**POZOR – ochranné pásmo vedení VN**“ ze stran možného vjezdu do tohoto pásma.
3. **Stavební činnost prováděná v ochranném pásmu distribuční soustavy, která bude vyžadovat dozor ze strany pracovníků společnosti ČEZ Distribuce, a. s. – oddělení Sítě, provést vypnutí nebo opravu distribuční soustavy z důvodu stavební činnosti bude hrazeno v plném rozsahu v rámci stavby investorem. O vypnutí distribuční soustavy je nutné požádat písemně na stránkách www.cezdistribuce.cz/pozadavek na vypnutí a zajištění DS.**
4. **Po realizaci bude provedena kontrola umístění stavby v ochranném pásmu zástupcem společnosti ČEZ Distribuce, a.s., který provede zápis do stavebního deníku nebo vydá písemné stanovisko.**
5. **V případě, že nebude možné dodržet výše předepsané vzdálenosti, je nutné distribuční soustavu přeložit podle zákona č. 458/2000 Sb., § 47 Přeložky zařízení.**
6. Místa křížení a souběhy ostatních staveb se zařízeními distribuční soustavy musí být vyprojektovány a provedeny zejména dle ČSN EN 50110-1, ČSN EN 50423-3, PNE 33 0000-6, ČSN EN 50341-3 pro venkovní vedení VN, ČSN 33 2000-5-52 a PNE 34 1050 pro kabelová vedení a ČSN 73 6005 o prostorovém uspořádání sítí technického vybavení, PNE 33 3302, PNE 333300-0, PNE 33 3301 Elektrická venkovní vedení s napětím nad 1 kV AC do 45 kV včetně. Budou dodrženy zásady bezpečnosti dle ČSN 343108. ČSN ISO 18893, tr. znak 275006 Pojízdne zdvihací pracovní plošiny – Bezpečnostní zásady, prohlídky, údržba a provoz.
7. Dodavatel prací musí oznámit příslušnému provozovateli distribuční soustavy zahájení prací minimálně 3 pracovní dny předem.
8. Práce v ochranném pásmu vedení VN, budou prováděny zásadně pod dozorem a na příkaz B, který bude vydán na požádání naším smluvním provozovatelem ČEZ Distribuce, a. s. – oddělení Sítě (linka 800 850 860). Jakákoliv poškození nebo mimořádné události, způsobené na elektrickém zařízení stavebníkem, musí být neprodleně oznámeny na poruchovou linku 800 850 860 a budou opraveny na náklady

viníka. Zahrnutí poškozených míst může být provedeno pouze po souhlasu vydaném naší společností.

9. Umístěním stavby nesmí dojít ke ztížení přístupu našich pracovníků a pracovníků námi pověřených firem k našemu zařízení.
10. Pracovníci provádějící práce budou prokazatelně poučeni o nebezpečí, které hrozí při nedodržení bezpečnostních předpisů.
11. **S ohledem k provádění prací a umístěním stavby v ochranném pásmu upozorňujeme na možnost nebezpečných vlivů od elektrického zařízení. Opatření proti těmto vlivům je na straně zhotovitele výše uvedené stavby. ČEZ Distribuce, a.s. nepřevzme žádnou zodpovědnost za případné škody, které vzniknou stavebníkovi následkem poruchy nebo havárie elektrického zařízení za nepředvídaných okolností nebo nedodržením uvedených podmínek.**
12. Jakékoliv události mající vliv na provoz předmětných vedení musí být neprodleně oznámeny na poruchovou linku 800 850 860 nebo včas oznámeny naší společností.
13. Výjimka z ochranného pásma se nevztahuje na zařízení TELCO PRO SERVICES, a.s.
14. V přímé souvislosti s činností při realizaci stavby:
 - Nedojde k ohrožení života zdraví nebo bezpečnosti osob
 - Nebude ohrožena bezpečnost a spolehlivost provozu zařízení distribuční soustavy, zejména u nadzemních vedení dodržet při zemních pracích dostatečnou vzdálenost od opěrných bodů pro zachování jejich stability a uzemňovací soustavy. Veškeré práce v ochranném pásmu provádět s největší opatrností.
15. Dále je nutné dodržet „Podmínky pro provádění činností v ochranných pásmech nadzemních vedení“, viz. příloha.
16. **Je nutné, aby koordinační situační výkres byl zpracován podle výše uvedených podmínek.**
17. **Toto vyjádření slouží pro potřeby územního a stavebního řízení.**

Souhlas s prováděním činností související se zřízením (výstavbou) výše uvedené stavby končí dnem vydáním rozhodnutí.

Provozovatel si vyhrazuje právo odvolat souhlas kdykoli, pokud zjistí, že podmínky stanovené v tomto rozhodnutí o udělení souhlasu nejsou dodrženy. Pokud zjištěné nedostatky nebyly odstraněny ani na základě písemné výzvy ve stanoveném termínu, je žadatel povinen uvést ochranné pásmo do původního stavu a zdržet se provozování jakékoli činnosti, kterou zákon výslovně zakazuje.

Tento souhlas pozbývá platnosti, nebude-li stavba zahájena do 1 roku od udělení souhlasu a netýká se zajištění dodávky elektřiny pro danou stavbu.

Nesplnění výše uvedených podmínek při výstavbě stavby bude sloužit jako podklad pro nesouhlasné stanovisko s vydáním rozhodnutí.

S pozdravem



Ing. Zdeněk Rada
vedoucí oddělení Správa energetického majetku Sítě

Příloha: 1x – podmínky pro provádění činností v ochranných pásmech nadzemních vedení



DISTRIBUCE

PODMÍNKY PRO PROVÁDĚNÍ ČINNOSTÍ V OCHRANNÝCH PÁSMECH NADZEMNÍCH VEDENÍ

Ochranné pásmo nadzemního vedení distribuční soustavy podle § 46 odst. 3 zákona č. 458/2000 Sb., o podmínkách podnikání a o výkonu státní správy v energetických odvětvích a o změně některých zákonů (energetický zákon), je souvislý prostor vymezený svislými rovinami vedenými po obou stranách vedení ve vodorovné vzdálenosti měřené kolmo na vedení, které činí od krajního vodiče vedení na obě jeho strany:

- a) u napětí nad 1 kV a do 35 kV včetně
 - pro vodiče bez izolace 7 metrů (resp. 10 metrů u zařízení postaveného do 31. 12. 1994, vyjma lesních průseků, kde rozsah ochranného pásma i do uvedeného data činí 7 metrů),
 - pro vodiče s izolací základní 2 metry,
 - pro závěsná kabelová vedení 1 metr;
- b) u napětí nad 35 kV do 110 kV včetně
 - pro vodiče bez izolace 12 metrů (resp. 15 metrů u zařízení postaveného do 31. 12. 1994),
 - pro vodiče s izolací základní 5 metrů;
- c) u zařízení vlastní telekomunikační sítě držitele licence 1 metr od krajního vedení.

Poznámka: Nadzemní vedení nízkého napětí (do 1 kV) není chráněno ochranným pásmem. Při činnostech prováděných v jeho blízkosti (práce v blízkosti) je nutné dodržet vzdálenosti dané ČSN EN 50110-1.

V ochranném pásmu nadzemního vedení je podle § 46 odst. 8 a 9 energetického zákona zakázáno:

1. zřizovat bez souhlasu vlastníka těchto zařízení stavby či umisťovat konstrukce a jiná podobná zařízení, jakož i uskladňovat hořlavé a výbušné látky,
2. provádět bez souhlasu vlastníka zemní práce,
3. provádět činnosti, které by mohly ohrozit spolehlivost a bezpečnost provozu těchto zařízení nebo ohrozit život, zdraví či majetek osob,
4. provádět činnosti, které by znemožňovaly nebo podstatně znesnadňovaly přístup k těmto zařízením,
5. vysazovat chmelnice a nechávat růst porosty nad výšku 3 metry.

Pokud stavba nebo stavební činnost zasahuje do ochranného pásma nadzemního vedení, je třeba požádat o písemný souhlas vlastníka nebo provozovatele tohoto zařízení na základě § 46 odst. 8 a 11 energetického zákona.

V ochranných pásmech nadzemních energetických vedení a sítí pro elektronickou komunikaci je třeba dále dodržovat následující podmínky:

1. Při pohybu nebo pracích v blízkosti elektrického vedení se nesmí osoby, předměty, prostředky nemající povahu jeřábu přiblížit k živým částem vodičů vysokého napětí blíže než 2 metry a u vodičů velmi vysokého napětí blíže než 3 metry (dle PNE 330000-6), pokud není větší vzdálenost stanovena v jiném předpisu (např. ČSN ISO 12480-1).
2. Jeřáby a jim podobná zařízení musí být umístěny tak, aby v kterékoli poloze byly všechny jejich části mimo ochranné pásmo vedení, a musí být zamezeno vymrštění lana.
3. Je zakázáno stavět budovy nebo jiné objekty v ochranných pásmech nadzemních vedení vysokého napětí.
4. Je zakázáno, provádět veškeré pozemní práce, při kterých by byla narušena stabilita podpěrných bodů (sloupů nebo stožárů).
5. Je zakázáno upevňovat antény, reklamy, ukazatele apod. pod, přes nebo přímo na stožáry elektrického vedení.
6. Dodavatel prací musí prokazatelně seznámit své pracovníky, jichž se to týká, s ČSN EN 50110-1.
7. Pokud není možné dodržet body č. 1 až 4, je možné požádat příslušný provozní útvar provozovatele distribuční soustavy o další řešení (zajištění odborného dohledu pracovníka s elektrotechnickou kvalifikací dle Vyhlášky č. 50/1978 Sb., vypnutí a zajištění zařízení, zaizolování živých částí apod.), pokud nejsou tyto podmínky již součástí jiného vyjádření ke konkrétní stavbě.
8. V případě požadavku na vypnutí zařízení po nezbytnou dobu provádění prací je nutné požádat minimálně 2 měsíce před požadovaným termínem. V případě vedení nízkého napětí je možné též požádat o zaizolování částí vedení.
9. Stavba bude situována tak, aby každá její část včetně dočasných zařízení byla vzdálena nejméně 1,5 metru od osy nadzemního zařízení pro elektronickou komunikaci.
10. Do vzdálenosti 1,5 metru od osy nadzemního zařízení pro elektronickou komunikaci nebudou používány mechanismy ohrožující provoz zařízení, skladován materiál, zemina, prováděny postřiky nebo jiná činnost, která by mohla ohrozit provoz zařízení nebo jiného zařízení souvisejícího s nadzemní sítí pro elektronickou komunikaci.

Případné nedodržení uvedených podmínek bude řešeno příslušným stavebním úřadem nebo nahlášeno Energetickému regulačnímu úřadu jako správní delikt ve smyslu příslušného ustanovení energetického zákona, spočívající v porušení zákazu provádět činnosti v ochranných pásmech dle § 46 uvedeného zákona.

Pozn.: Uvedené právní i technické normy jsou uvažovány v platném znění.



Pomáhat a chránit

JID: PCR19ETRpo28782735
POLICIE ČESKÉ REPUBLIKY
KRAJSKÉ ŘEDITELSTVÍ POLICIE KARLOVARSKÉHO KRAJE



Územní odbor
Dopravní inspektorát Sokolov – komunikace
Jednoty 1 773
356 01 Sokolov

č.j. KRPK-28 246-3/ČJ-2020-190906

Sokolov 15. července 2020

GeoprojectKV s.r.o.
Petr Švorba
Závodní 391/96c
360 06 Karlovy Vary

Počet listů: 1
Přílohy: 6

Habartov, stavební akce: „Habartov, stezka pod cestou VP“ – stanovisko

Dopravní inspektorát Policie ČR v Sokolově posoudil předloženou dokumentaci: „Habartov, stezka pod cestou VP“ ve stupních územní a stavební řízení.

Dopravní inspektorát Policie ČR v Sokolově jako dotčený orgán příslušný k uplatnění stanoviska k zajištění bezpečnosti a plynulosti provozu na pozemní komunikaci ve stavebním řízení dle ust. § 16 odst. odst. 2 písm. b) zákona č. 13/1997 Sb., o pozemních komunikacích, ve znění pozdějších předpisů **souhlasí** s navrženým dopravním řešením stavby: „Habartov, stezka pod cestou VP“ dle předložené PD, neboť tato odpovídá obecným požadavkům na bezpečnost a plynulost provozu na pozemních komunikacích.

Dopravní inspektorát Policie ČR v Sokolově posoudil Vaši žádost o závazné stanovisko pro vydání povolení k požadovanému připojení místní komunikace (umístěné na p.p.č. 775/1 v k.ú. Habartov) k silnici č. III/212 35 ve smyslu § 10 odst. 4 písm. a) zákona č. 13/1997 Sb., a sděluje, že s tímto jakožto dotčený orgán vydávající závazné stanovisko **souhlasí**, neboť stavebními úpravami popsány v projektové dokumentaci bude zajištěn BESIP.

Dopravní inspektorát Policie ČR v Sokolově jako dotčený orgán dle ust. § 77 odst. 2 písm. b) a v souladu s ust. § 77 odst. 3 zákona č. 361/2000 Sb., o provozu na pozemních komunikacích, ve znění pozdějších předpisů, dále posoudil Vaši žádost o vyjádření k návrhu stanovení místní úpravy provozu (k návrhu dopravního značení) na místních komunikacích v rámci řešené stavební akce: „Habartov, stezka pod cestou VP“.

Dopravní inspektorát v Sokolově **souhlasí** s návrhem stanovení místní úpravy provozu (k návrhu dopravního značení) na místních komunikacích v Habartově dle předložené projektové dokumentace a to za splnění níže uvedených podmínek:

Jednoty 1773
356 01 Sokolov

- Z důvodu, že stezka pod VP navazuje na další projektovou dokumentaci řešící připojení průmyslového areálu (viz. Koordinační situační výkres díl 2) je zapotřebí projektové dokumentace a následnou realizaci vzájemně zkoordinovat. Zejména se jedná o vyznačení začátku a konce stezky (svislým dopravním značením C9a, C9b ve vztahu k silnici č. III/212 35.
- Dopravní značky a dopravní zařízení musí odpovídat příslušným ČSN a TP.

Policie České republiky, jakožto dotčený orgán při stanovení místní úpravy provozu na pozemních komunikacích a užití zařízení pro provozní informace s předloženým návrhem souhlasí, neboť tento odpovídá obecným požadavkům na bezpečnost a plynulost provozu na pozemních komunikacích.

Dopravní inspektorát Policie ČR v Sokolově jako dotčený orgán dle ust. § 77 odst. 2 písm. b) a v souladu s § 77 odst. 3 zákona č. 361/2000 Sb., o provozu na pozemních komunikacích, ve znění pozdějších předpisů, posoudil Vaši žádost o vyjádření k návrhu stanovení přechodné úpravy provozu (k návrhu dopravního značení a dopravního zařízení) na silnici č. III/212 35.

Dopravní inspektorát Policie ČR v Sokolově **souhlasí** s návrhem stanovení přechodné úpravy provozu (s návrhem dopravního značení a dopravního zařízení) na silnici č. III/212 35 a to za splnění níže uvedených podmínek:

Dopravní značky budou svým provedením a umístěním odpovídat příslušným ČSN a TP, budou umístěny na dobu nezbytně nutnou a po skončení prací budou neprodleně odstraněny, v případě potřeby zneplatněny pootočením a umístěním mimo těleso vozovky. Pracovní místo bude označeno v souladu s TP 66, výkopy budou zajištěny proti pádu osob v souladu s čl. 4.5 TP 66 - Zásad pro označování pracovních míst na pozemních komunikacích 2015, schválených Ministerstvem dopravy pod č.j. 21/2015-120-TN/1 dne 12. března 2015 s účinností od 1. dubna 2015.

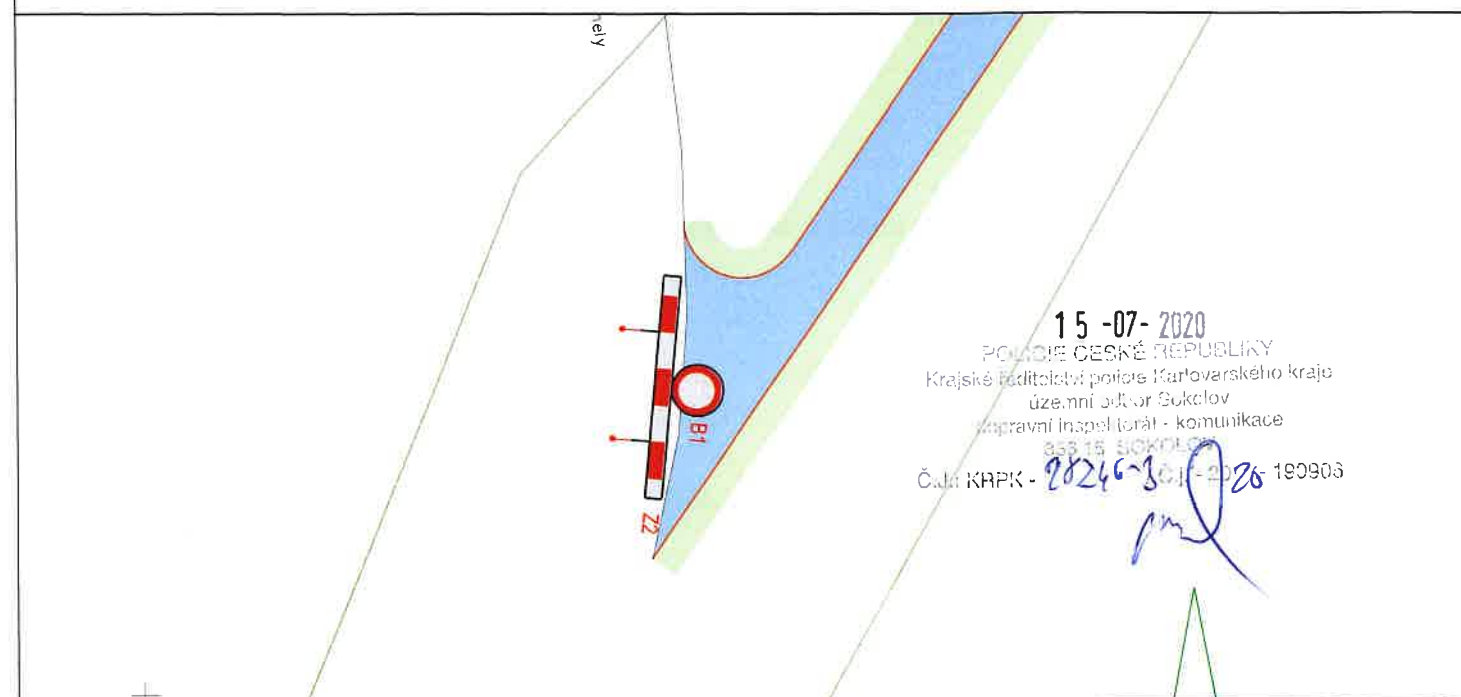
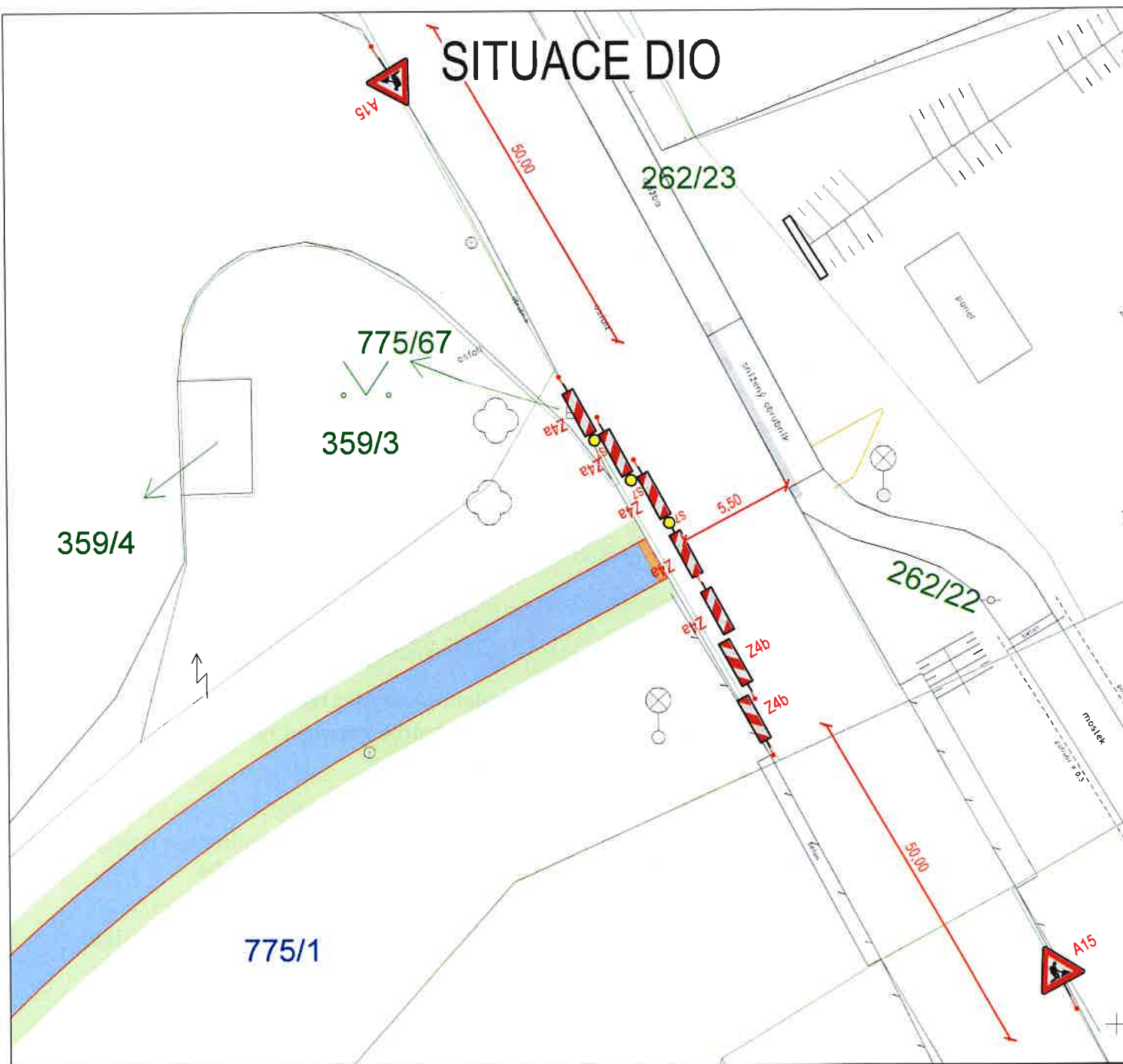
Policie České republiky, jakožto dotčený orgán při stanovení přechodné úpravy provozu na pozemních komunikacích a užití zařízení pro provozní informace s předloženým návrhem souhlasí, neboť tento odpovídá obecným požadavkům na bezpečnost a plynulost provozu na pozemních komunikacích.

Vyřizuje:
komisař por. Ing. Jan Trabach
 Tel.: +420 974 376 448
 Email: so.di@pcr.cz



komisař npor. Mgr. Jana Bláhová
vedoucí DI Sokolov

SITUACE DIO



15 -07- 2020
POLICIE ČESKÉ REPUBLIKY
Krajské ředitelství police Karlovarského kraje
územní oddělení Sokolov
dopravní inspektorát - komunikace
353 15 SOKOLOV
Č.J.: KRPK - 28246-3 Č.J. - 2020 190903

SITUACE DIO




15 -07- 2020
POLICIE ČESKÉ REPUBLIKY
Krajské ředitelství police Karlovarského kraje
územní oddělení Sokolov
dopravní inspektorát - komunikace
353 15 SOKOLOV
Č.J.: KRPK - 28246-3 Č.J. - 2020 190903

LEGENDA:

- NOVÁ SMÍŠENÁ STEZKA - RECYKLOVANÝ MATERIÁL
- HMATNÉ ÚPRAVY - RELIEFNI BETONOVÁ DLAŽBA
- NAVROVÁNE VEGETAČNÍ PLOCHY - TRÁVNÍK PARKOVÝ
- NAVROVANÁ OSA KOMUNIKACE
- SOUVISEJÍCÍ PROJEKT


Stávající vedení inženýrských sítí:

- KANALIZACE JEDNOTNÁ PODZEMNÍ
- ELEKTRO VN NADZEMNÍ
- SDĚLOVACÍ VEDENÍ PODZEMNÍ
- PLYNOVOD STŘEDNĚTLAKÝ PODZEMNÍ
- VODOVOD PODZEMNÍ
- VEŘEJNÉ OSVĚTLENÍ PODZEMNÍ

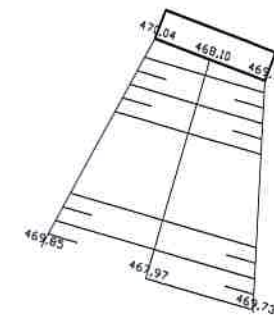


Hlavní inženýr projektu:	Petr Švorba			GEOprojectKV dopravní stavby / geodetická činnost
Zodpovědný projektant:	Petr Švorba			Závodní 391/96C, 360 06 Karlovy Vary tel. 792 305 909 e-mail: info@geoprojectkv.cz
Vypracoval:	Tomáš Marek			
Objednatel:	Město Habartov náměstí Přátelství 112, 357 09 Habartov		Číslo zakázky: P022020	
Název:	Habartov, stezka pod cestou VP		Datum: 01/2020	Paré číslo:
			Úroveň: DÚR + DSP	
Příloha:	Koordinační situační výkres díl 1		Měřítko: 1:250	Číslo přílohy: C.3.1

podmáčeno



U potoka



TK 0,24217

LEGENDA:

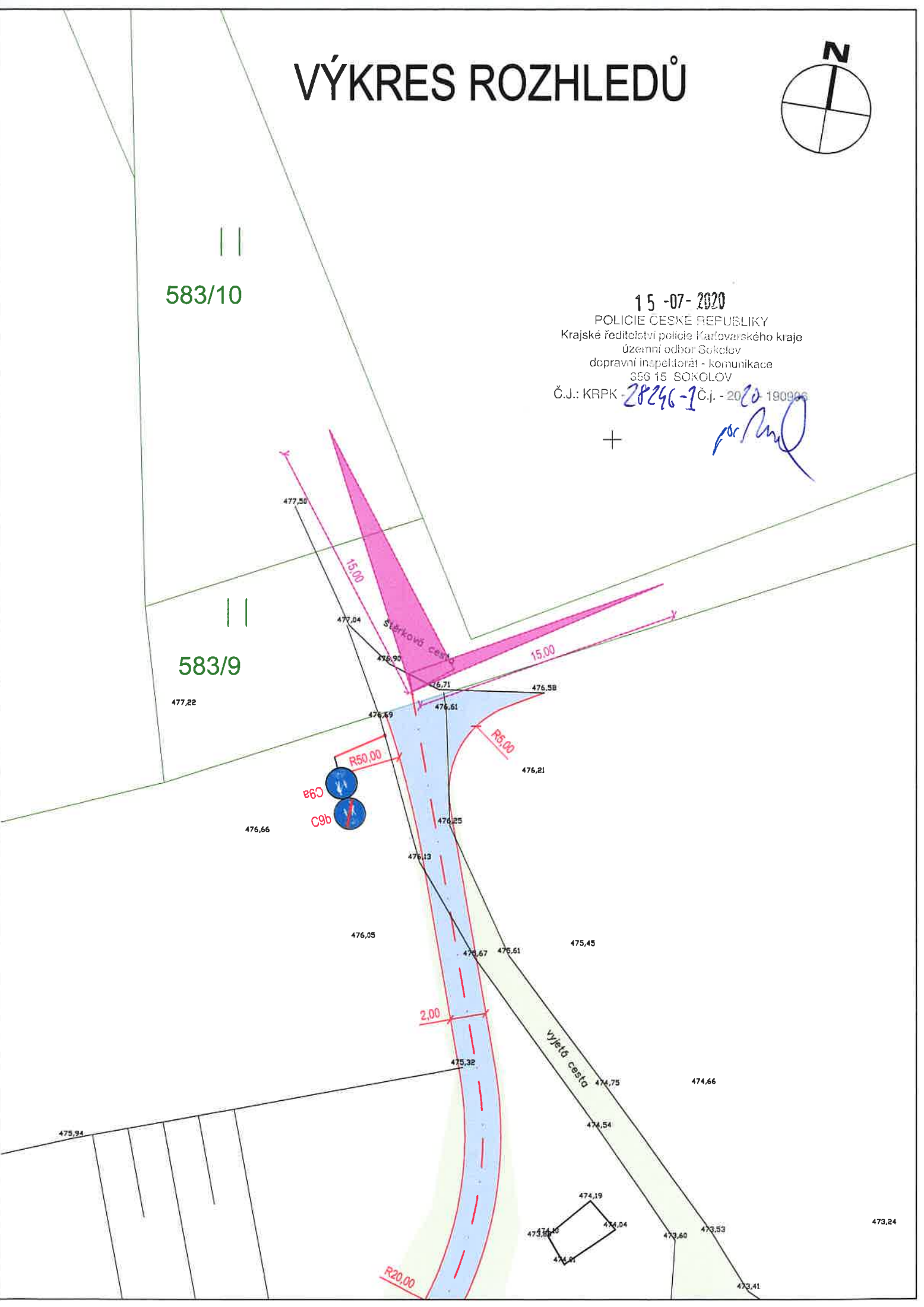
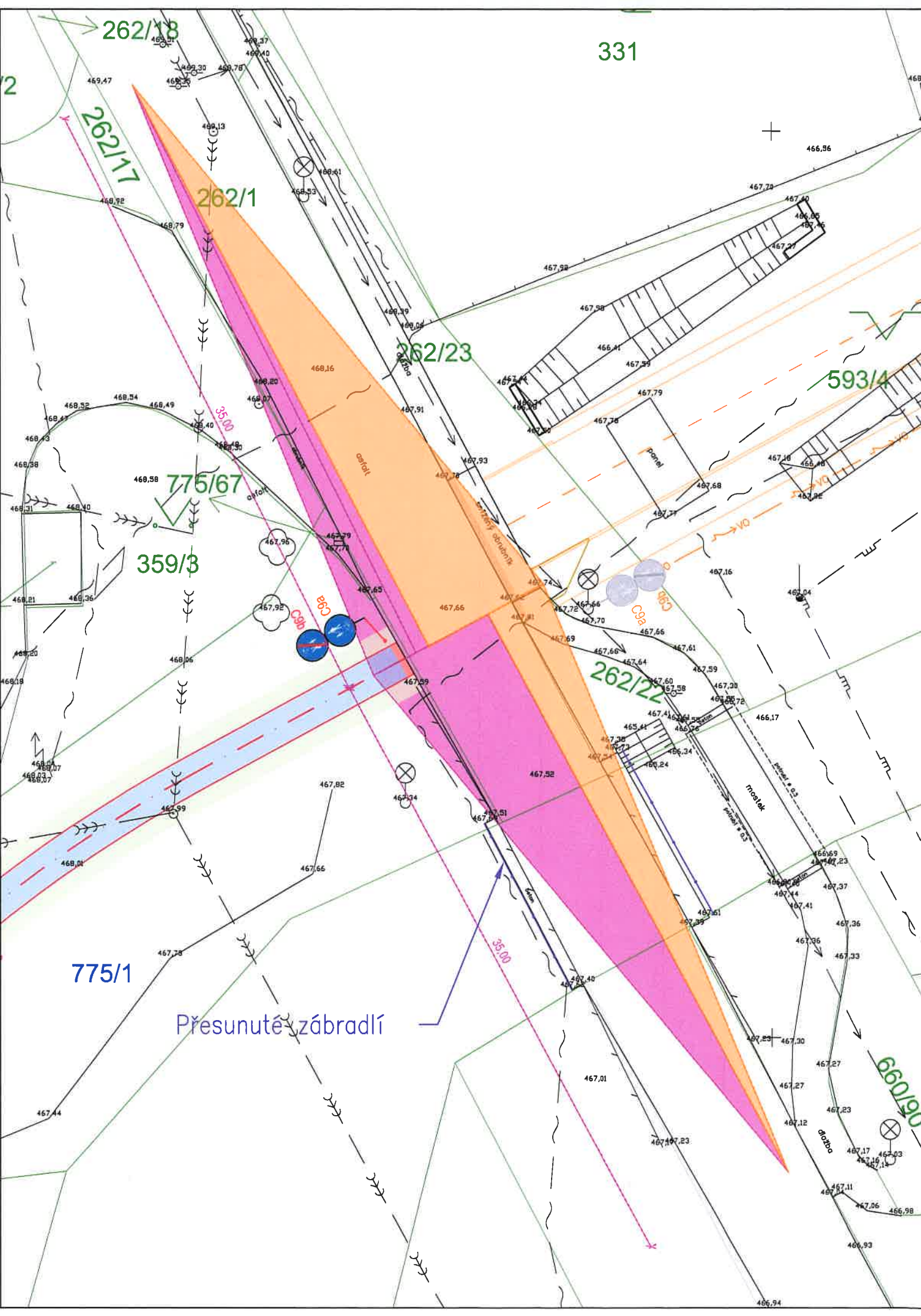
- NOVÁ SMÍŠENÁ STEZKA – RECYKLOVANÝ MATERIÁL
- HMATNÉ OPRAVY – RELIEFNÍ BETONOVÁ DLAŽBA
- NAVROVANE VEGETAČNÍ PLOCHY – TRÁVNÍK PARKOVÝ
- NAVROVANÁ OSA KOMUNIKACE
- SOUVISEJÍCÍ PROJEKT

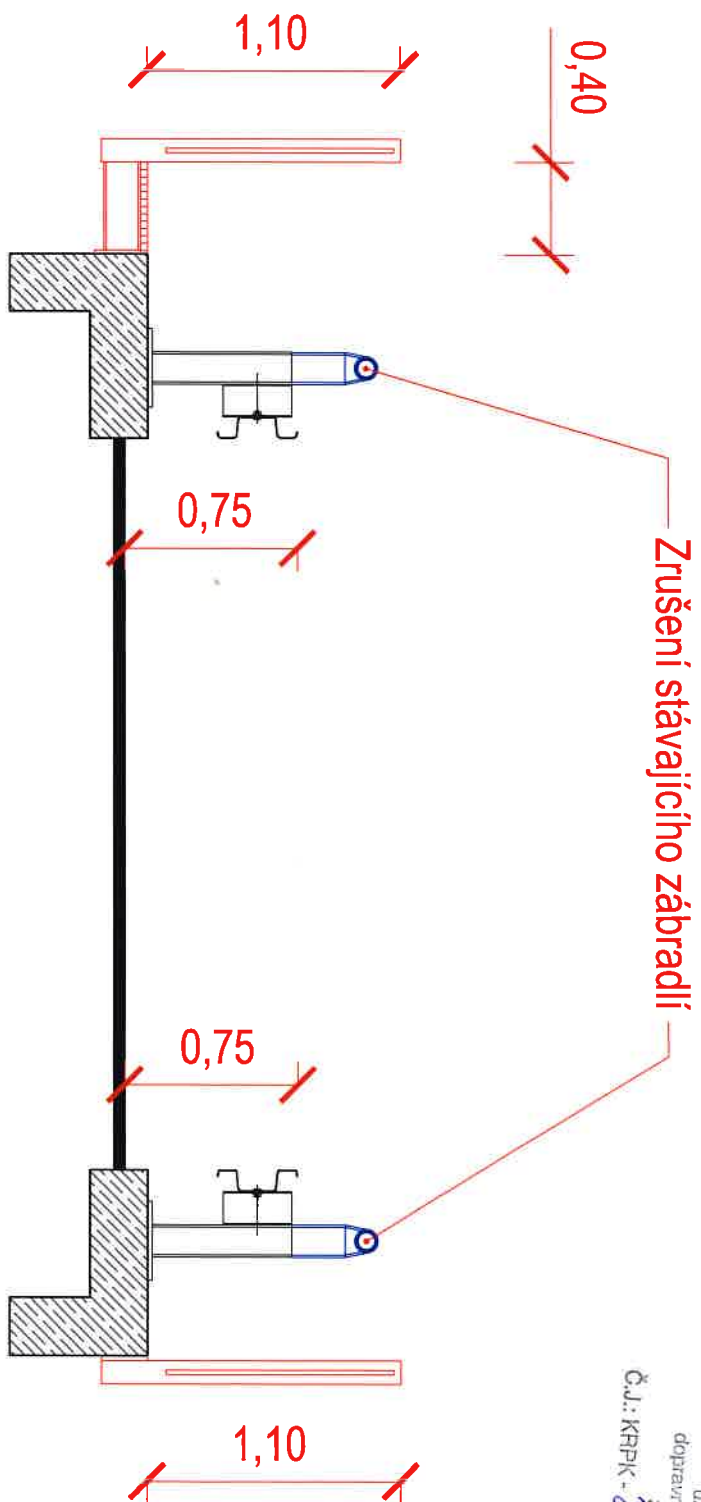
Stávající vedení inženýrských sítí:

- KANALIZACE JEDNOTNÁ PODZEMNÍ
- ELEKTRO VN NADZEMNÍ
- SDĚLOVACÍ VEDENÍ PODZEMNÍ
- PLYNOVOD STŘEDNĚTLAKÝ PODZEMNÍ
- VODOVOD PODZEMNÍ
- VEŘEJNÉ OSVĚTLENÍ PODZEMNÍ

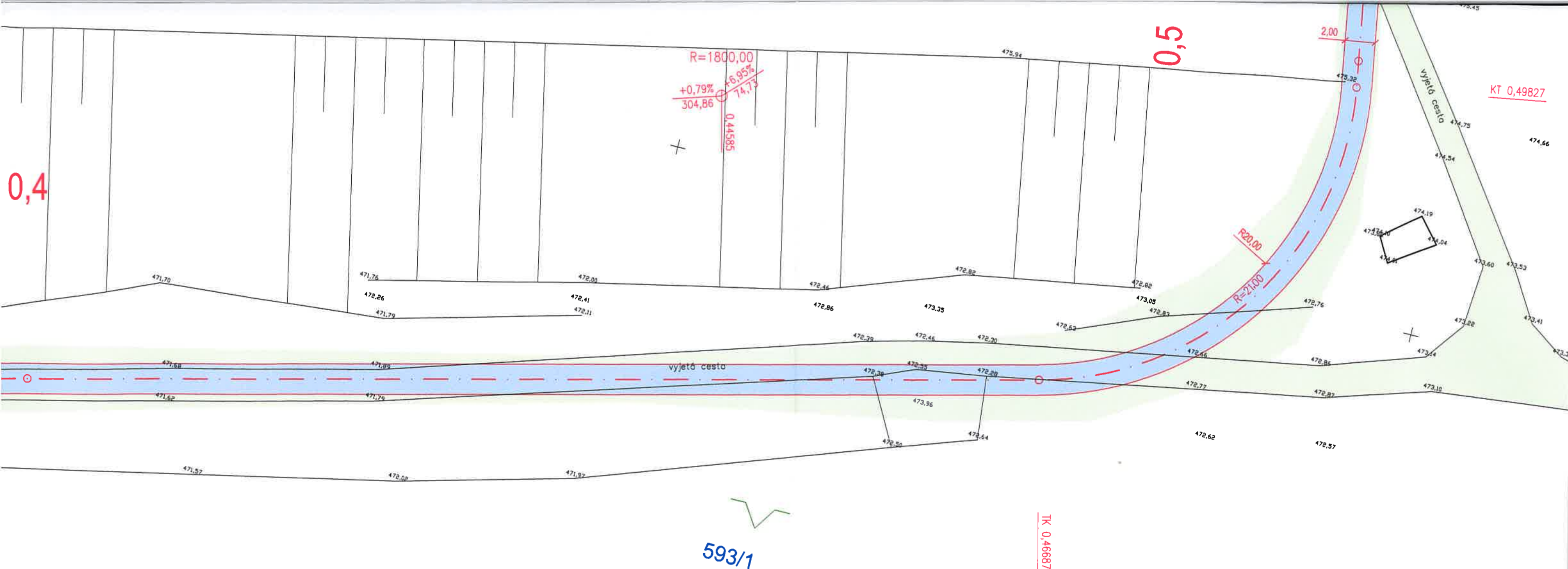
15-07-2020
PODLEHČENÍ PUBLIKY
Krajské ředitelství policez Hartovarského kraje
územní odbor Sokolov
dopravní inspektorát - komunikace
355 15 SOKOLOV
Č.J.: KRPK - 28246-30J - 2020 180300

Hlavní inženýr projektu:	Petr Švorba		
Zodpovědný projektant:	Petr Švorba		
Vypracoval:	Tomáš Marek		
Objednatel: Město Habartov náměstí Přátelství 112, 357 09 Habartov			Číslo zakázky: P022020
Název:	Habartov, stezka pod cestou VP	Datum: 01/2020	Paré číslo:
		Úroveň: DÚR + DSP	
Příloha:	Koordinační situační výkres díl 2	Měřítko: 1:250	Číslo přílohy: C.3.2





15 - 07 - 2020
 POLICIE ČESKÉ REPUBLIKY
 Krajské ředitelství policie Pardubického kraje
 územní odbor Sokolov
 dopravní inspekce - kontrola
 388 15 SOKOLOV
 Č.j.: KRPK - 28246-301 - 2019-006
 190906



LEGENDA:

	NOVÁ SMÍŠENÁ STEZKA - RECYKLOVANÝ MATERIÁL
	HMATNÉ ÚPRAVY - RELIEFNÍ BETONOVÁ DLAŽBA
	NAVROVANÉ VEGETAČNÍ PLOCHY - TRÁVNÍK PARKOVÝ
	NAVROVANÁ OSA KOMUNIKACE
	SOUVISEJÍCÍ PROJEKT

Stávající vedení inženýrských sítí:

	KANALIZACE JEDNOTNÁ PODZEMNÍ
	ELEKTRO VN NADZEMNÍ
	SDĚLOVACÍ VEDENÍ PODZEMNÍ
	PLYNOVOD STŘEDNĚTLAKÝ PODZEMNÍ
	VODOVOD PODZEMNÍ
	VEŘEJNÉ OSVĚTLENÍ PODZEMNÍ

15.07.2020
POLICEJ ČR KARLOVSKÝ ÚSTAV
Krajské ředitelství policie Karlovarského kraje
Ozvěny a služby
dopravní inženýring - komunikace
355 13 SONDOV
Č.J.: KRPK - 282463 - 01 - 180903

Hlavní inženýr projektu:	Petr Švorba			GEOprojectKV dopravní stavby / geodetická činnost
Zodpovědný projektant:	Petr Švorba			Závodní 391/96C, 360 06 Karlovy Vary tel. 792 305 909 e-mail: info@geoprojectkv.cz
Vypracoval:	Tomáš Marek			
Objednatel:	Město Habartov náměstí Přátelství 112, 357 09 Habartov		Číslo zakázky: P022020	
Název:	Habartov, stezka pod cestou VP		Datum: 01/2020	Paré číslo:
			Úroveň: DÚR + DSP	
Příloha:	Koordinační situační výkres díl 3		Měřítko: 1:250	Číslo přílohy: C.3.3

GEOprojectKV s.r.o.
Závodní 391/96c
36006 Karlovy Vary

naše značka
5002177605

vyřizuje
Jana Duchková

datum
29.07.2020

Věc:

Habartov, stezka pod cestou VP

K.ú. - p.č.: Habartov

Stavebník: Město Habartov, náměstí Přátelství 112, 35709 Habartov

Účel stanoviska: Povolení stavby - stavební režim (ÚR+SP)

GasNet, s.r.o., jako provozovatel distribuční soustavy (PDS) a technické infrastruktury, zastoupený GridServices, s.r.o., vydává toto stanovisko:

Stanovisko odboru EPZ - STL a NTL (Jana Duchková):

V ZÁJMOVÉM ÚZEMÍ STAVBY SE NACHÁZÍ TATO PLYNÁRENSKÁ ZAŘÍZENÍ A PLYNOVODNÍ PŘÍPOJKY:

STL plynovod DN 100 OCEL + odvodňovací armatura (odvodňovač)

Na základě předložené situace byl předán informační zákres (poskytnutý zákres sítí je pouze ORIENTAČNÍ).

V rámci projednávání stavby byla zjištěna jiná poloha plynárenského zařízení (dále jen PZ).
Společnost GasNet s.r.o. zajistí aktualizaci polohy PZ na své náklady.

Aktualizace polohy PZ nemá vliv na umístění projednávané stavby.

Před započítáním stavebních prací bude upřesněna poloha PZ vytýčením.

- K plynovému zařízení umístit těleso stezky(povrchů) v souladu s ČSN 73 6005, tab. B1.
- Zemní práce nesmí být prováděny do větší hloubky než 40 cm nad povrchem stávajícího PZ.
- Dopravní značení musí být umístěno od stávajícího PZ v minimální vzdálenosti 1 m.
- V případě, že nebude možné dodržet krytí PZ dle ČSN 73 6005 (min. krytí) a maximální krytí 1,5m, bude nutné provést přeložku těchto PZ tak, aby bylo dosaženo požadovaného krytí. Tyto práce budou provedeny v souladu se zákonem č. 458/2000 Sb. v platném znění jako přeložka plynárenského zařízení na náklady investora.
- Po odtěžení stávajícího povrchu bude podstatně sníženo krytí stávajícího PZ. Proto je vyloučeno použití těžké mechanizace (zejména válců s trny, zemních fréz atd.) přímo nad potrubím. Při provádění prací je třeba věnovat zvýšenou pozornost a opatrnost u míst s odbočkami, kde navrtávací odbočkový T-kus vyčnívá nad vlastní porubí a mohlo by dojít k jeho odtržení.

-Provozovatel požaduje v případě odkrytí plynovodu provedení diagnostiky PZ.
Kontakt pro provedení diagnostiky zajistí příslušný mistr okrsku.
Kontakt: www.gridservices.cz nebo kontaktní centrum bezplatná telefonní linka 800 11 33 55.

STANOVISKO EPZ – VTL (Jiří Jetelina, 532227209):

K Vašemu požadavku sdělujeme, že ve Vaší oblasti (dle předložené situace) se nachází stanice katodické ochrany VTL plynovodů SKAO HABARTOV, vč. jejího příslušenství.

Ochranné pásmo anodového uzemnění, a ostatních technologických objektů dle zákona č. 458/2000 Sb. § 68, je 4 m

GridServices, s.r.o.

Plynárenská 499/1
Zábrdovice

602 00 Brno

T +420532221111

F +420545578571

E info@gridservices.cz

I www.gridservices.cz

IČ: 27935311

DIČ: CZ27935311

Zapsán do obchodního rejstříku:

Krajský soud v Brně

oddíl C, vložka 57165

26.07.2007

Bankovní spojení:
Československá obchodní banka,
a.s.

Číslo účtu: 17837923

Kód banky: 0300

na všechny strany od půdorysu.

Ochranné pásmo v zemi uložených kabelů, dle zákona č. 458/2000 Sb. § 46, je 1 m po obou stranách od krajního kabelu.

Cyklostezku umístit mimo ochranné pásmo anodového uzemnění (4 m).

- před zahájením prací Vám naše zařízení vytyčíme - žádost o vytyčení se nachází na internetových stránkách www.gridservices.cz/ds-online-vytyceni-pz/;

Dále Vás upozorňujeme, že v blízkosti stavby kolem anodového uzemnění se nachází oblast zvýšeného vlivu interferenčních proudů (100 m), které mají negativní vliv na kovová zařízení uložená v zemi (železobetonové základy budov, kovové inženýrské sítě, uzemňovací soustavy, čerpadla ve studních atd.). Velikost interferenčních proudů lze zjistit korozním průzkumem.

Informace o poskytnutí polohy stávajících plynárenských zařízení v digitální podobě získáte na adrese: <https://dpo.gasnet.cz/zadost-o-vektorova-data>.

Projekty staveb a veškeré činnosti je proto nutné v uvedené lokalitě řešit dle zákona 458/2000 Sb., TPG 702 04 a ČSN EN 1594.

GridServices, s.r.o. vyhrazuje právo vydání případných dalších podmínek, pokud by to okolnosti výstavby vyžadovaly.

Budou-li dodrženy výše uvedené podmínky, se stavbou dle PD souhlasíme.

V rozsahu této stavby souhlasíme s povolením stavby dle zákona 183/2006 Sb. ve znění pozdějších předpisů. Tento souhlas platí pro územní řízení, řízení o územním souhlasu, veřejnoprávní smlouvy pro umístění stavby, zjednodušené územní řízení, ohlášení, stavební řízení, společné územní a stavební řízení, veřejnoprávní smlouvu o provedení stavby nebo oznámení stavebního záměru s certifikátem autorizovaného inspektora.

V zájmovém území se mohou nacházet plynárenská zařízení jiných vlastníků či správců, případně i dlouhodobě nefunkční/neprovozovaná plynárenská zařízení bez dostupných informací o jejich poloze a vlastnictví.

Plynárenské zařízení a plynovodní přípojky jsou dle ust. § 2925 zákona č. 89/2012 Sb., občanského zákoníku, provozovány jako zařízení zvláště nebezpečné a z tohoto důvodu jsou chráněny ochranným pásmem dle zákona č. 458/2000 Sb. ve znění pozdějších předpisů.

Nedodržení podmínek uvedených v tomto stanovisku zakládá odpovědnost stavebníka za vzniklé škody.

Rozsah ochranného pásma je stanoven v zákoně 458/2000 Sb. ve znění pozdějších předpisů.

Při realizaci uvedené stavby budou dodrženy podmínky pro provádění stavební činnosti:

1) Za stavební činnosti se pro účely tohoto stanoviska považují všechny činnosti prováděné v ochranném pásmu plynárenského zařízení a plynovodních přípojek (tzn. i bezvýkopové technologie a terénní úpravy) a činnosti mimo ochranné pásmo, pokud by takové činnosti mohly ohrozit bezpečnost a spolehlivost plynárenského zařízení a plynovodních přípojek (např. trhačí práce, sesuvy půdy, vibrace, apod.).

2) Stavební činnosti je možné realizovat pouze při dodržení podmínek stanovených v tomto stanovisku. Nebudou-li tyto podmínky dodrženy, budou stavební činnosti, považovány dle § 68 zákona č. 458/2000 Sb. ve znění pozdějších předpisů za činnost bez našeho předchozího souhlasu. Při každé změně projektu nebo stavby (zejména trasy navrhovaných inženýrských sítí) je nutné požádat o nové stanovisko k této změně.

3) Před zahájením stavební činnosti bude provedeno vytyčení trasy a přesné určení uložení plynárenského zařízení a plynovodních přípojek. Vytyčení trasy provede příslušná provozní oblast (formulář a kontakt naleznete na www.gridservices.cz nebo NONSTOP zákaznická linka 800 11 33 55). Při žádosti uvede žadatel naši značku (číslo jednací) uvedenou v úvodu tohoto stanoviska. O provedeném vytyčení trasy bude sepsán protokol. Přesné určení uložení plynárenského zařízení a plynovodních přípojek je povinen provést stavebník na svůj náklad. Bez vytyčení trasy a přesného určení uložení plynárenského zařízení a plynovodních přípojek stavebníkem nesmí být vlastní stavební činnosti zahájeny. Vytyčení plynárenského zařízení a plynovodních přípojek považujeme za zahájení stavební činnosti.

4) Bude dodržena mj. ČSN 73 6005, TPG 702 04, zákon č. 458/2000 Sb. ve znění pozdějších předpisů, případně další předpisy související s uvedenou stavbou.

- 5) Pracovníci provádějící stavební činnosti budou prokazatelně seznámeni s polohou plynárenského zařízení a plynovodních přípojek, rozsahem ochranného pásma a těmito podmínkami.
- 6) Při provádění stavební činnosti, vč. přesného určení uložení plynárenského zařízení je stavebník povinen učinit taková opatření, aby nedošlo k poškození plynárenského zařízení a plynovodních přípojek nebo ovlivnění jejich bezpečnosti a spolehlivosti provozu. Nebude použito nevhodného nářadí, zemina bude těžena pouze ručně bez použití pneumatických, elektrických, bateriových a motorových nářadí.
- 7) Odkryté plynárenské zařízení a plynovodní přípojky budou v průběhu nebo při přerušení stavební činnosti řádně zabezpečeny proti jejich poškození.
- 8) V případě použití bezvýkopových technologií (např. protlaku) bude před zahájením stavební činnosti provedeno úplné obnažení plynárenského zařízení a plynovodních přípojek v místě křížení na náklady stavebníka. V případě, že nebude tato podmínka dodržena, nesmí být použita bezvýkopová technologie.
- 9) Stavebník je povinen neprodleně oznámit každé i sebemenší poškození plynárenského zařízení nebo plynovodních přípojek (vč. izolace, signalizačního vodiče, výstražné fólie atd.) na telefon 1239.
- 10) Před provedením zásypu výkopu bude provedena kontrola dodržení podmínek stanovených pro stavební činnosti, kontrola plynárenského zařízení a plynovodních přípojek. Kontrolu provede příslušná provozní oblast (formulář a kontakt naleznete na www.gridservices.cz nebo NONSTOP zákaznická linka 800 11 33 55). Při žádosti uvede žadatel naši značku (číslo jednací) uvedenou v úvodu tohoto stanoviska. Povinnost kontroly se vztahuje i na plynárenské zařízení, které nebylo odhaleno. O provedené kontrole bude sepsán protokol. Bez provedené kontroly nesmí být plynárenské zařízení a plynovodní přípojky zasypány. V případě, že nebudou dodrženy výše uvedené podmínky, je stavebník povinen na základě výzvy provozovatele plynárenského zařízení a plynovodních přípojek, nebo jeho zástupce doložit průkaznou dokumentaci o nepoškození plynárenského zařízení a plynovodních přípojek během výstavby nebo provést na své náklady kontrolní sondy v místě styku stavby s plynárenským zařízením a plynovodními přípojkami.
- 11) Plynárenské zařízení a plynovodní přípojky budou před zásypem výkopu řádně podsypány a obsypány těženým pískem, bude provedeno zhutnění a bude osazena výstražná fólie žluté barvy, vše v souladu s ČSN EN 12007-1-4, TPG 702 01, TPG 702 04.
- 12) Neprodleně po skončení stavební činnosti budou řádně osazeny všechny poklopy a nadzemní prvky plynárenského zařízení a plynovodních přípojek.
- 13) Poklopy uzávěrů a ostatních armatur na plynárenském zařízení a plynovodních přípojkách, vč. hlavních uzávěrů plynu (HUP) na odběrném plynovém zařízení udržovat stále přístupné a funkční po celou dobu trvání stavební činnosti.
- 14) Případné zřizování staveníště, skladování materiálů, stavebních strojů apod. bude realizováno mimo ochranné pásmo plynárenského zařízení a plynovodních přípojek (není-li ve stanovisku uvedeno jinak).
- 15) Bude zachována hloubka uložení plynárenského zařízení a plynovodních přípojek (není-li ve stanovisku uvedeno jinak).
- 16) Při použití nákladních vozidel, stavebních strojů a mechanismů zabezpečit případný přejezd přes plynárenské zařízení a plynovodní přípojky uložním panelů v místě přejezdu plynárenského zařízení.
- Platí pouze pro území vyznačené v příloze tohoto stanoviska a to 24 měsíců ode dne jeho vydání.

V případě dotčení pozemku v majetku společnosti GasNet, s.r.o. je třeba dále projednat smluvní vztah k tomuto pozemku. Kontakt na projednání naleznete na adrese www.gasnet.cz/cs/kontaktni-system/, činnost "Smluvní vztahy - pozemky a budovy plynárenských zařízení", případně na NONSTOP zákaznické lince 800 11 33 55.

Za správnost a úplnost dokumentace předložené s žádostí včetně jejího souladu s platnými předpisy plně zodpovídá její zpracovatel. Stanovisko nenahrazuje případná další stanoviska k jiným částem stavby.

V případě další korespondence nebo jednání (např. změna stavby) uvádějte naši značku - 5002177605 a datum tohoto stanoviska. Kontakty jsou k dispozici na www.gridservices.cz nebo NONSTOP zákaznická linka 800 11 33 55.

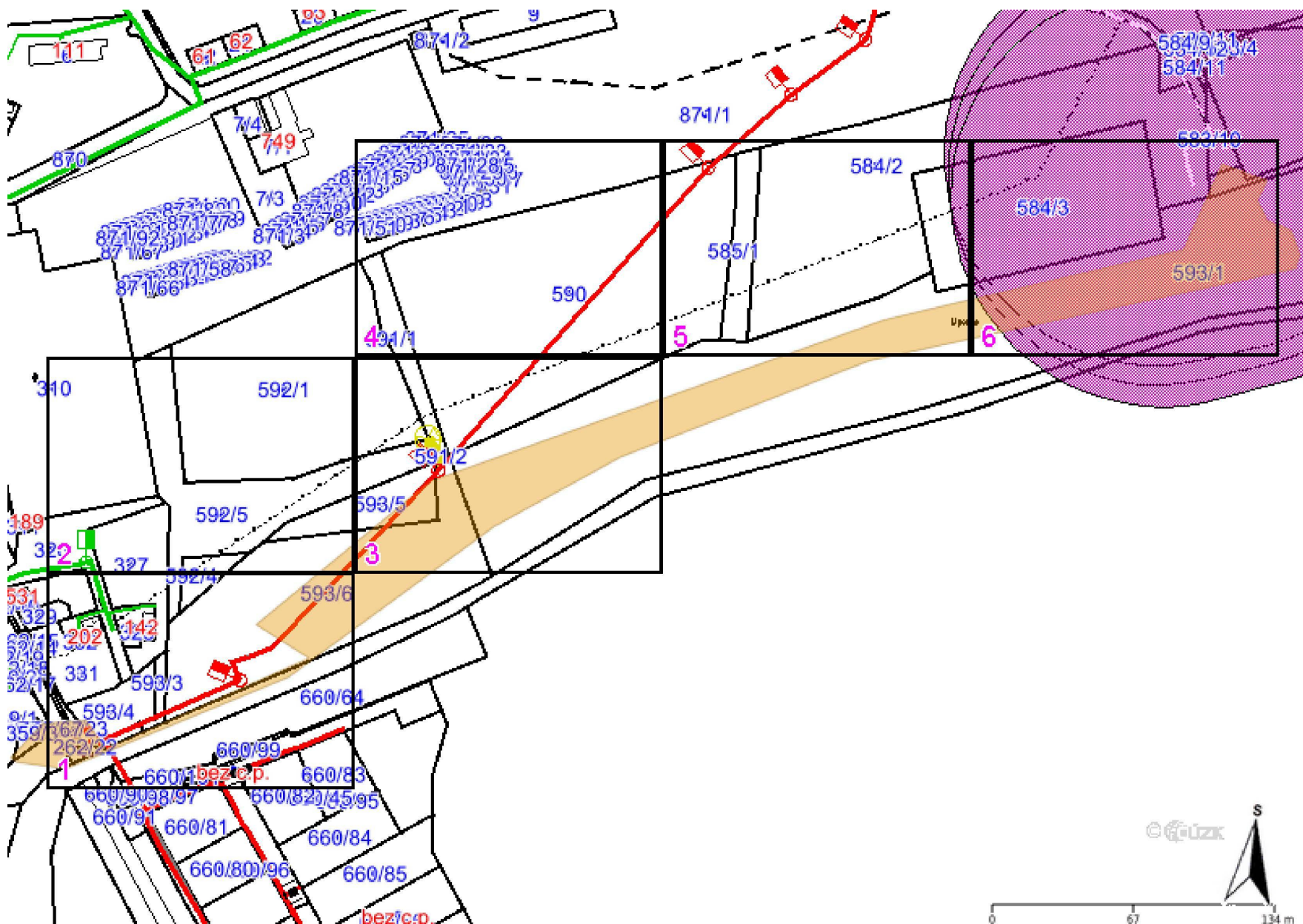


GasNet, s.r.o.
zastoupená společností GridServices, s.r.o., IČ 279 35 311
Jana Duchková
Technik externích požadavků-Čechy
Oddělení zpracování ext. požadavků-Čechy
+420377097677
jana.duchkova@gasnet.cz

Přílohy: Orientační zakres plynárenského zařízení, Orientační zakres plynárenského zařízení, Detailní zakres plynárenského zařízení, Ověřená příloha žadatele, Ověřená příloha žadatele, Ověřená příloha žadatele

Příloha: Detailní zákres plynárenského zařízení. Tato příloha je nedílnou součástí stanoviska č. 5002177605 ze dne 29.07.2020.

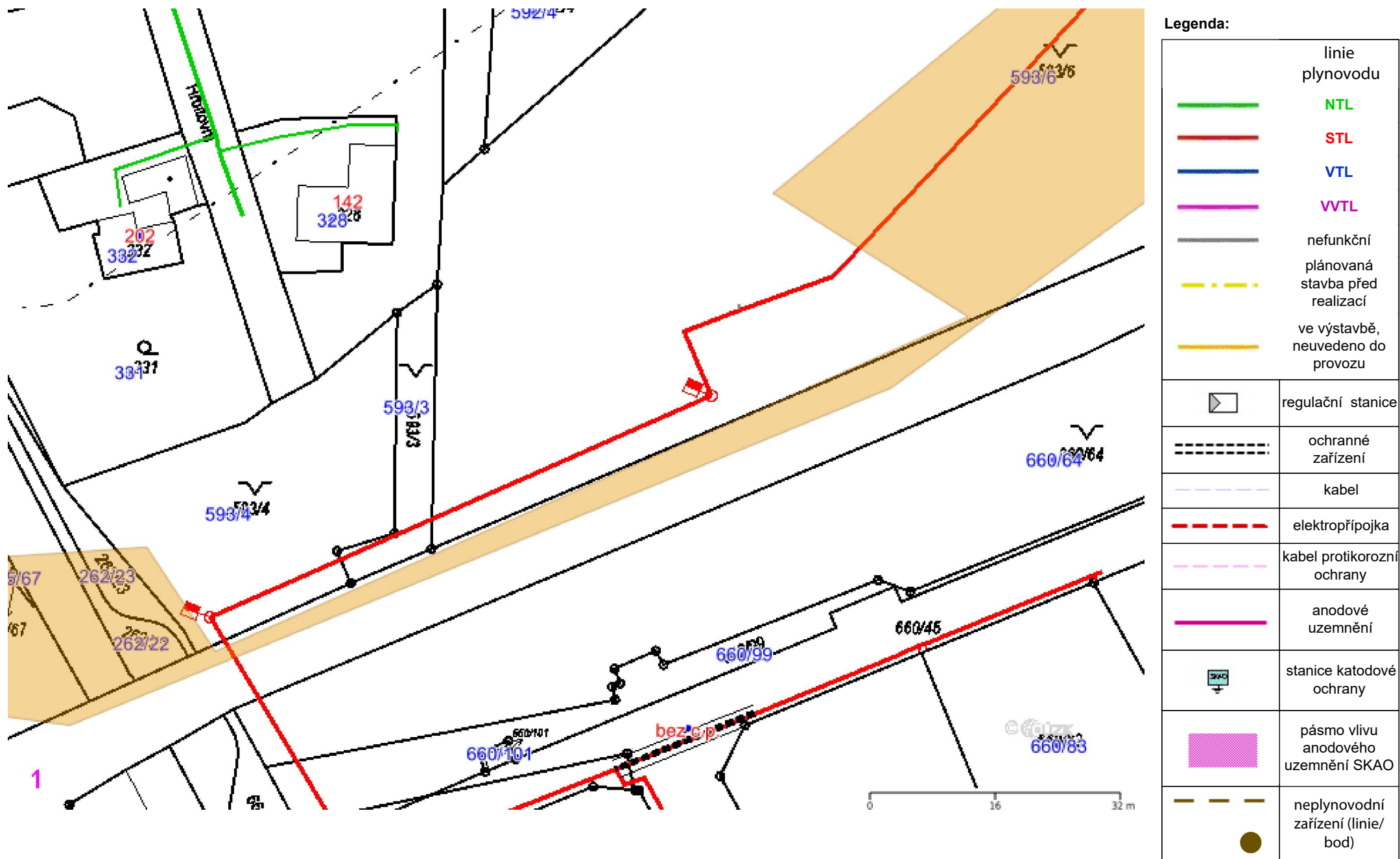
Provozovatel DS: GasNet, s.r.o.; Stavebník: Město Habartov, náměstí Přátelství 112, 35709 Habartov. K.ú.: Habartov.



Legenda:

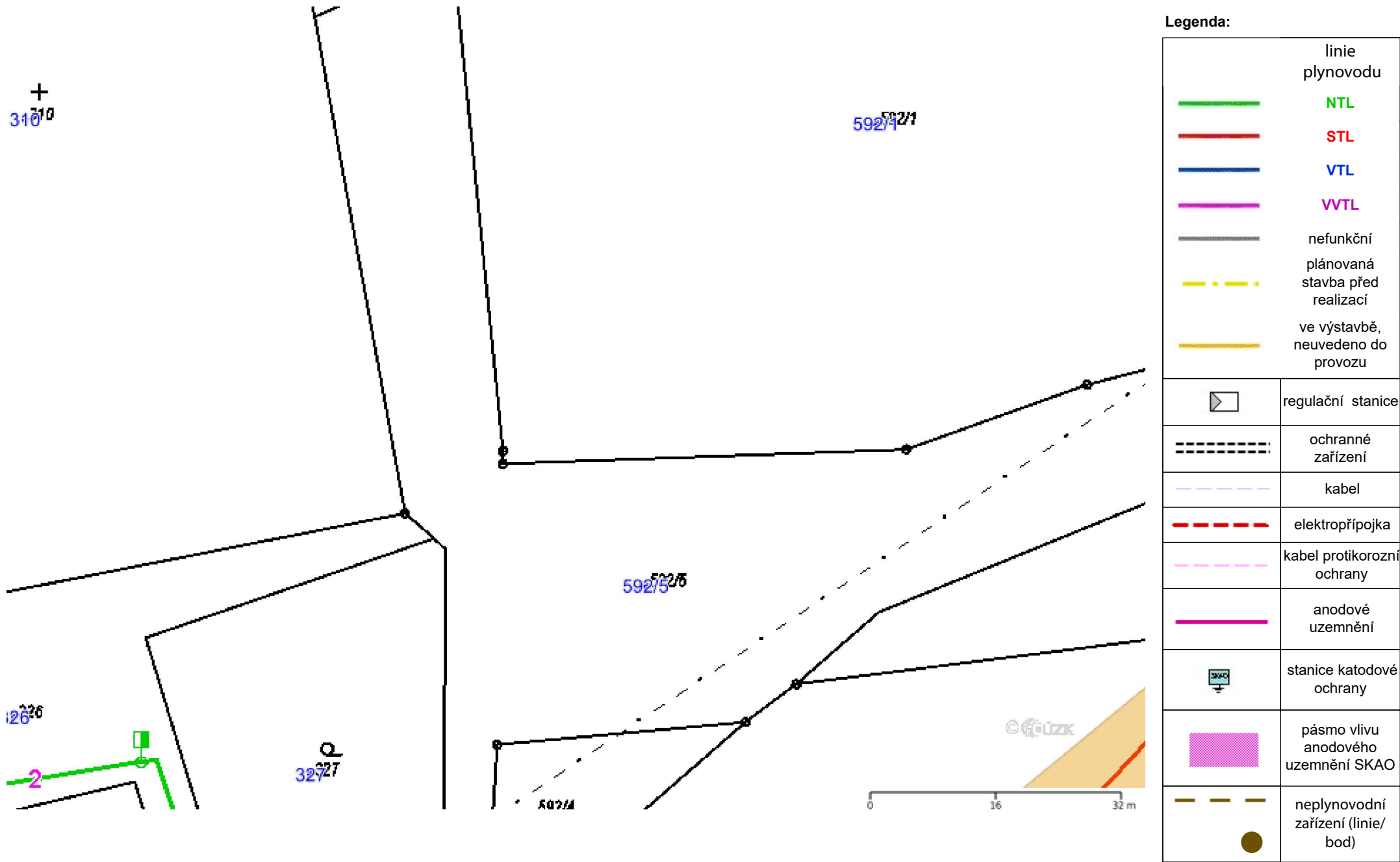
linie plynovodu	
	NTL
	STL
	VTL
	VWL
	nefunkční
	plánovaná stavba před realizací
	ve výstavbě, neuvedeno do provozu
	regulační stanice
	ochranné zařízení
	kabel
	elektropřípojka
	kabel protikorozní ochrany
	anodové uzemnění
	stanice katodové ochrany
	pásmo vlivu anodového uzemnění SKAO
	neplynovodní zařízení (linie/ bod)

Provozovatel DS: GasNet, s.r.o.; Stavebník: Město Habartov, náměstí Přátelství 112, 35709 Habartov. K.ú.: Habartov.

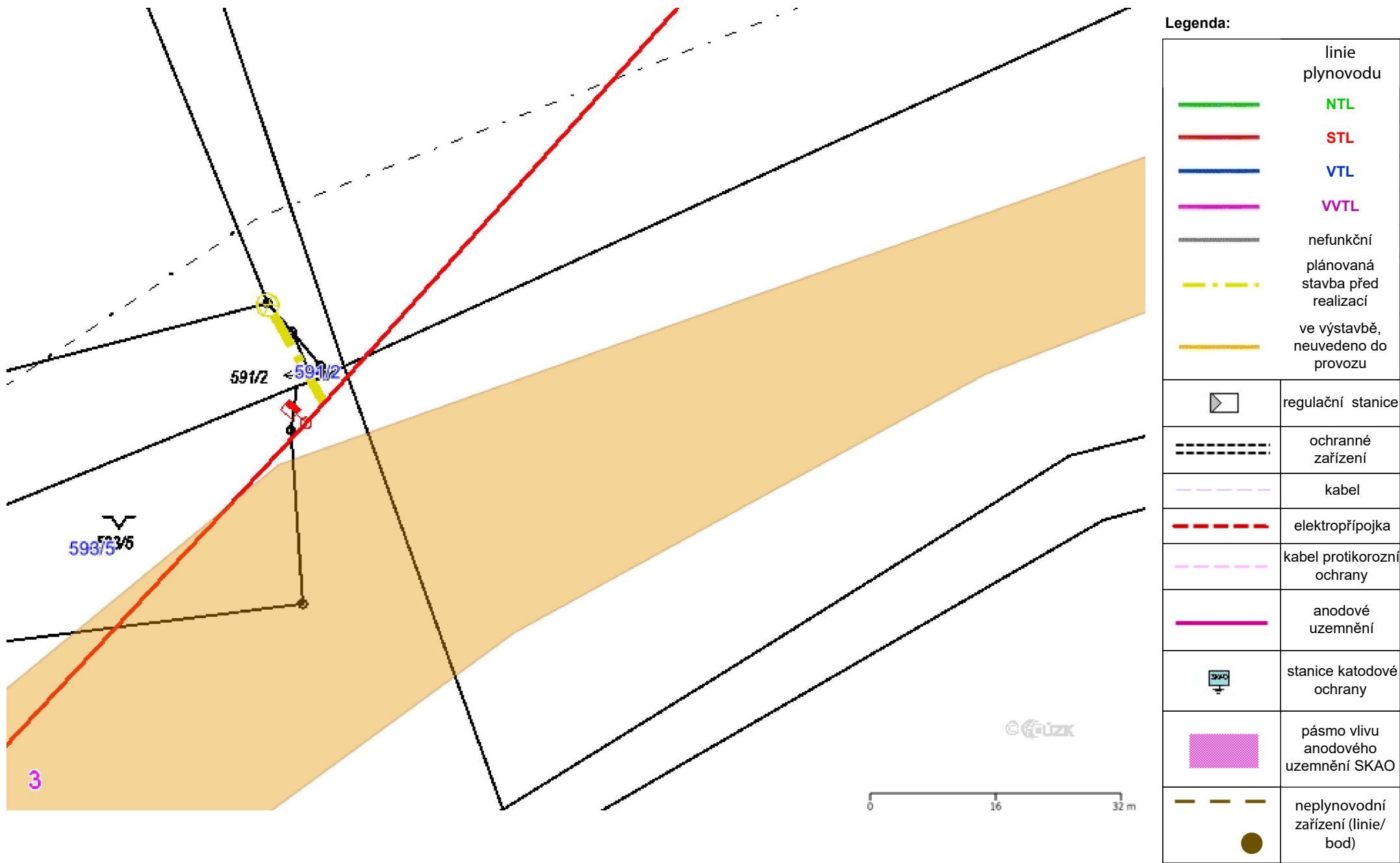


Příloha: Detailní zakres plynárenského zařízení. Tato příloha je nedílnou součástí stanoviska č. 5002177605 ze dne 29.07.2020.

Provozovatel DS: GasNet, s.r.o.; Stavebník: Město Habartov , náměstí Přátelství 112 , 35709 Habartov. K.ú.: Habartov.

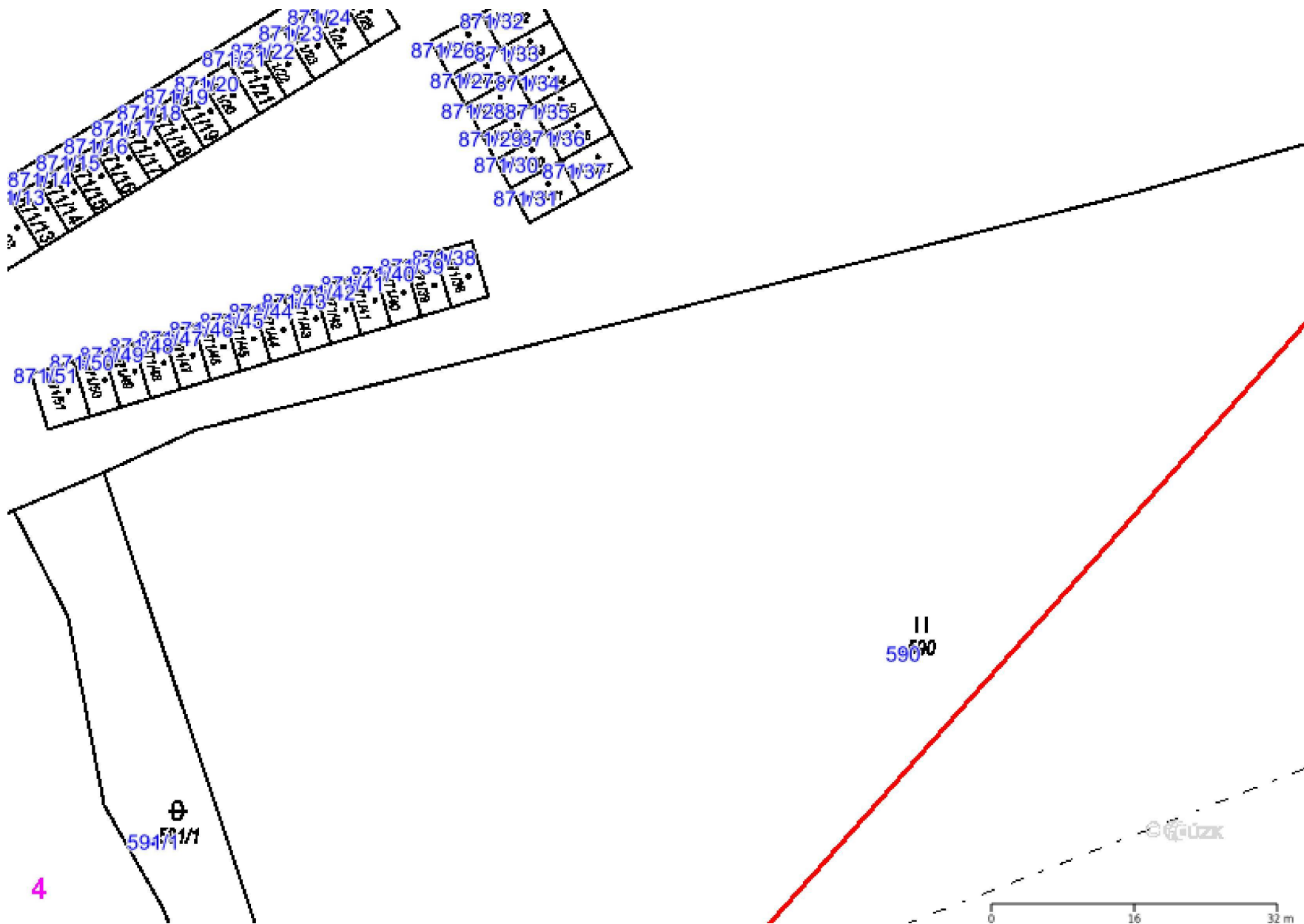


Provozovatel DS: GasNet, s.r.o.; Stavebník: Město Habartov , náměstí Přátelství 112 , 35709 Habartov. K.ú.: Habartov.



Příloha: Detailní zakres plynárenského zařízení. Tato příloha je nedílnou součástí stanoviska č. 5002177605 ze dne 29.07.2020.

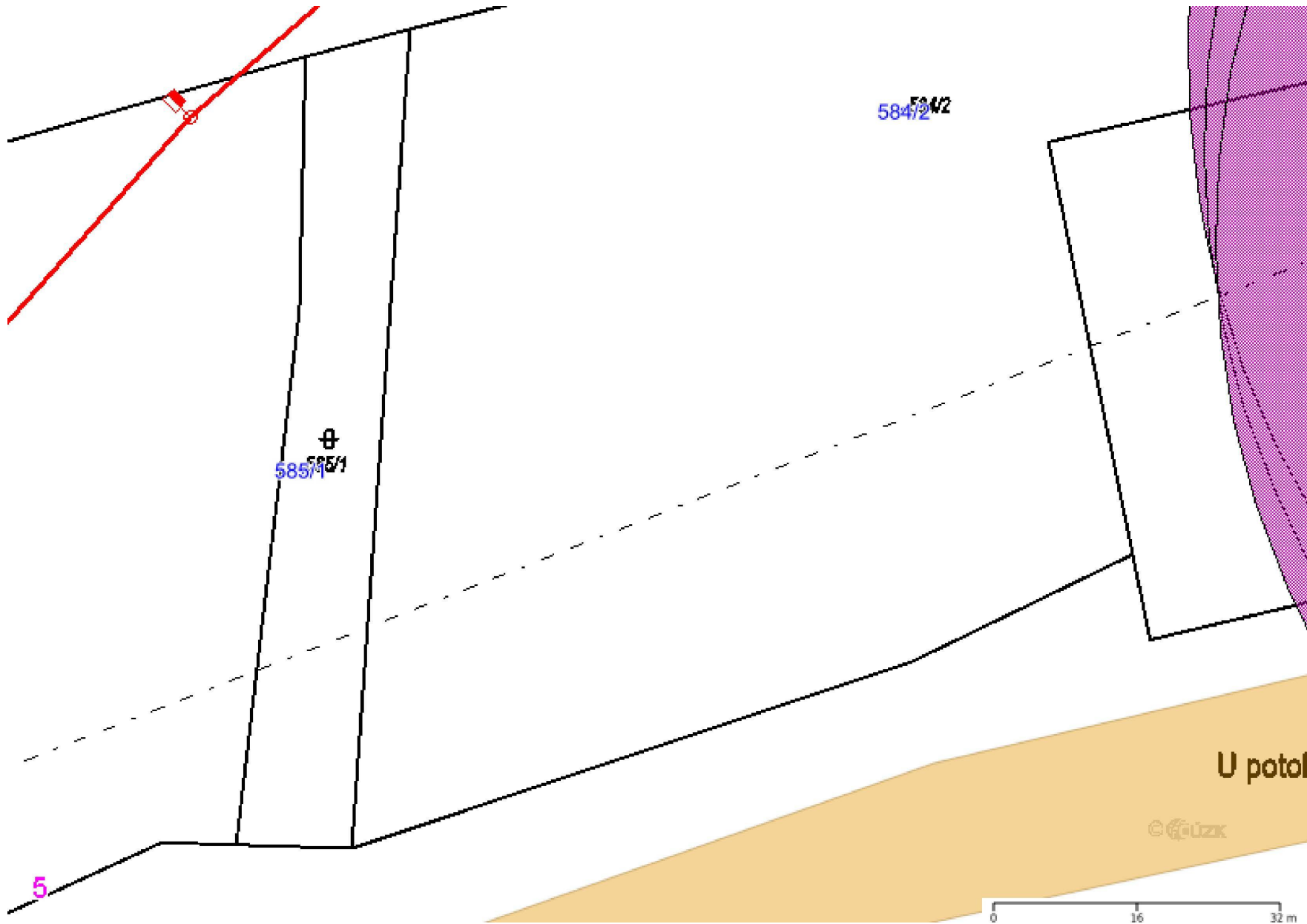
Provozovatel DS: GasNet, s.r.o.; Stavebník: Město Habartov , náměstí Přátelství 112 , 35709 Habartov. K.ú.: Habartov.



Legenda:	
linie plynovodu	
	NTL
	STL
	VTL
	WTL
	nefunkční
	plánovaná stavba před realizací
	ve výstavbě, neuvedeno do provozu
	regulační stanice
	ochranné zařízení
	kabel
	elektropřípojka
	kabel protikoroziční ochrany
	anodové uzemnění
	stanice katodové ochrany
	pásmo vlivu anodového uzemnění SKAO
	neplynovodní zařízení (linie/ bod)

Příloha: Detailní zakres plynárenského zařízení. Tato příloha je nedílnou součástí stanoviska č. 5002177605 ze dne 29.07.2020.

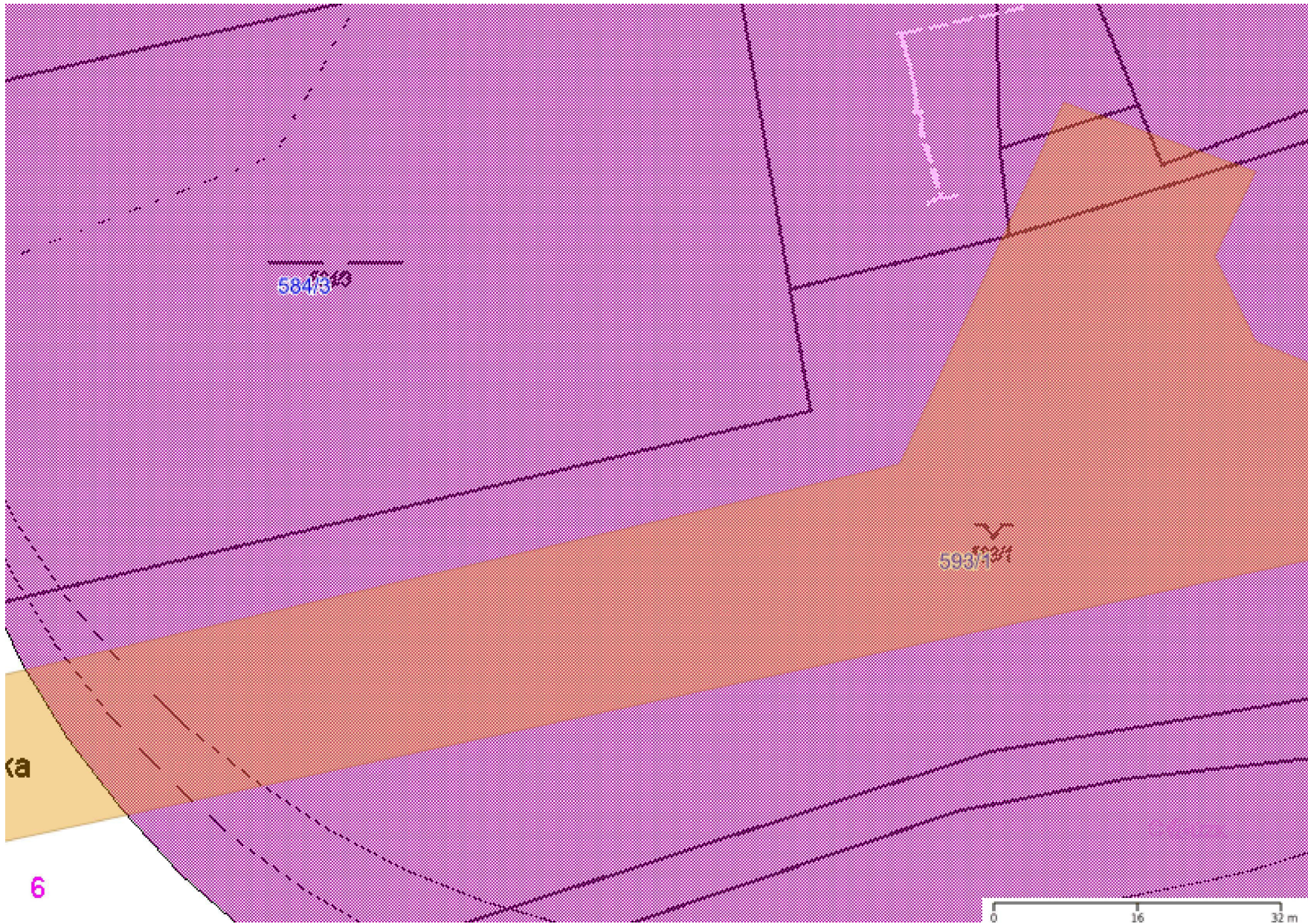
Provozovatel DS: GasNet, s.r.o.; Stavebník: Město Habartov , náměstí Přátelství 112 , 35709 Habartov. K.ú.: Habartov.



Legenda:

	linie plynovodu
	NTL
	STL
	VTL
	VWT
	nefunkční
	plánovaná stavba před realizací
	ve výstavbě, neuvedeno do provozu
	regulační stanice
	ochranné zařízení
	kabel
	elektropřípojka
	kabel protikoroziční ochrany
	anodové uzemnění
	stanice katodové ochrany
	pásmo vlivu anodového uzemnění SKAO
	neplynovodní zařízení (linie/ bod)

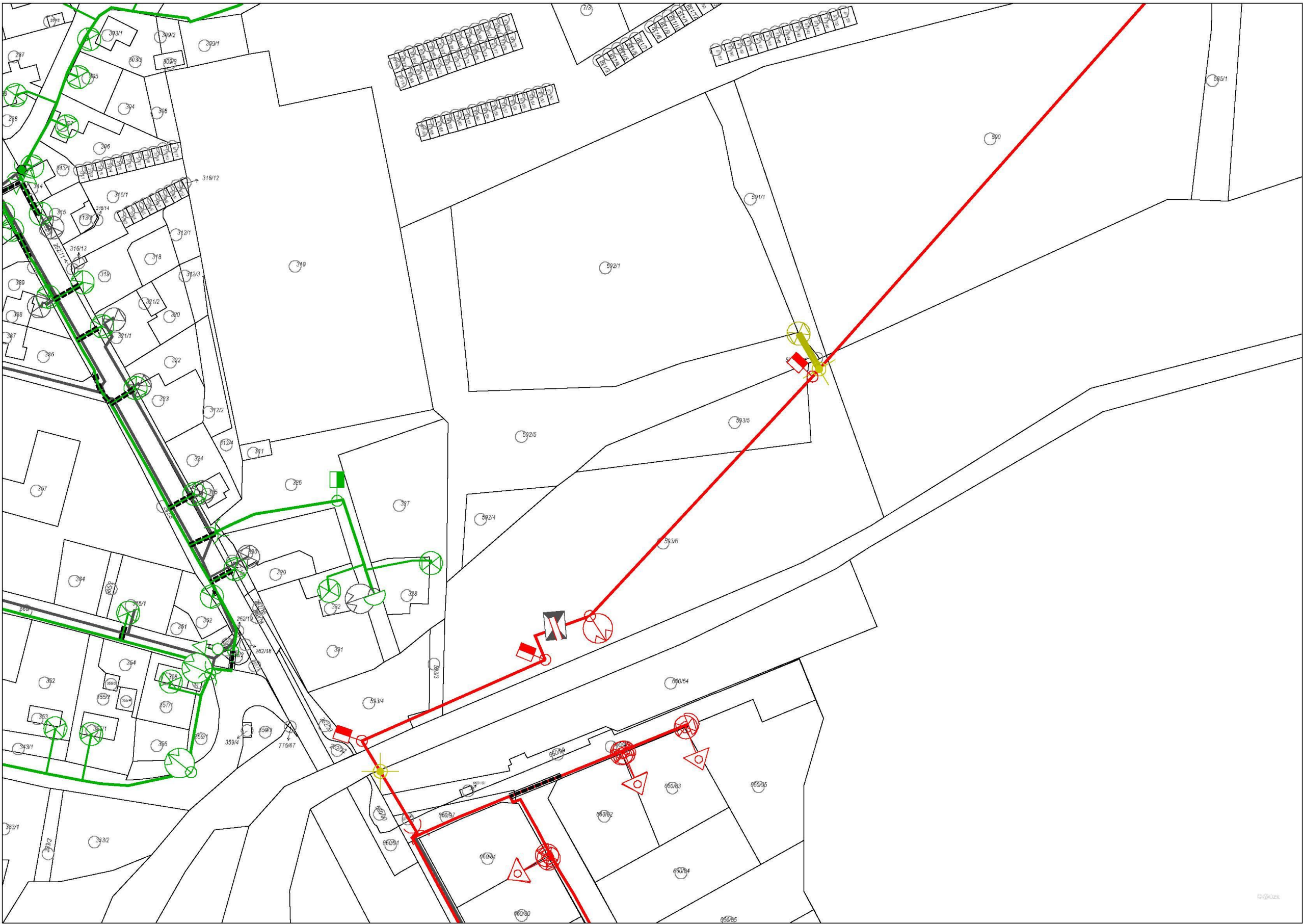
Provozovatel DS: GasNet, s.r.o.; Stavebník: Město Habartov , náměstí Přátelství 112 , 35709 Habartov. K.ú.: Habartov.



















Legenda:

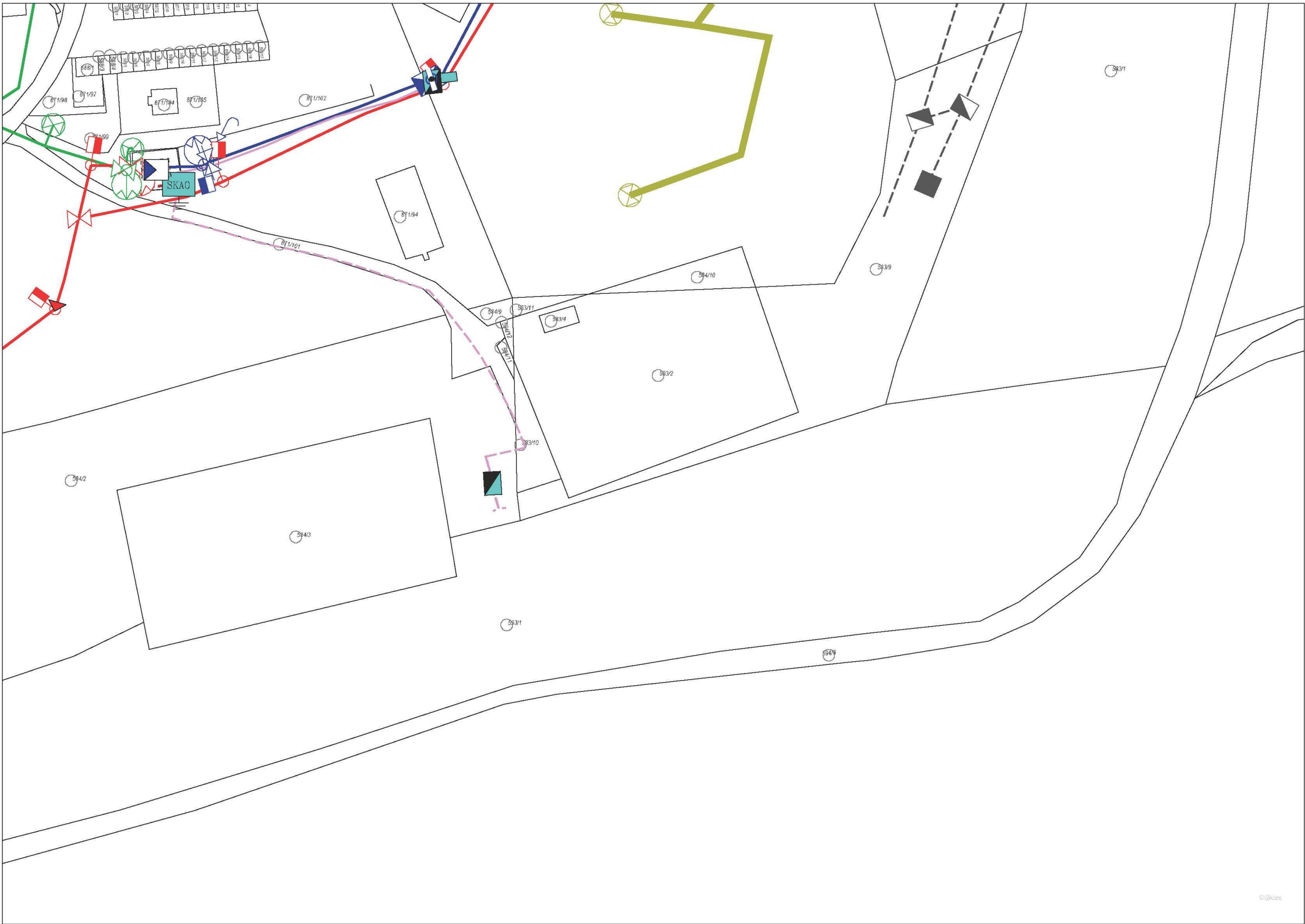
	linie plynovodu
	NTL
	STL
	VTL
	WTL
	nefunkční
	plánovaná stavba před realizací
	ve výstavbě, neuvedeno do provozu
	regulační stanice
	ochranné zařízení
	kabel
	elektropřipojka
	kabel protikorozní ochrany
	anodové uzemnění
	stanice katodové ochrany
	pásmo vlivu anodového uzemnění SKAO
	neplynovodní zařízení (linie/ bod)

















Provozovatel DS: GasNet, s.r.o.; Stavebník: Město Habartov, náměstí Přátelství 112, 35709 Habartov. K.ú.: Habartov.

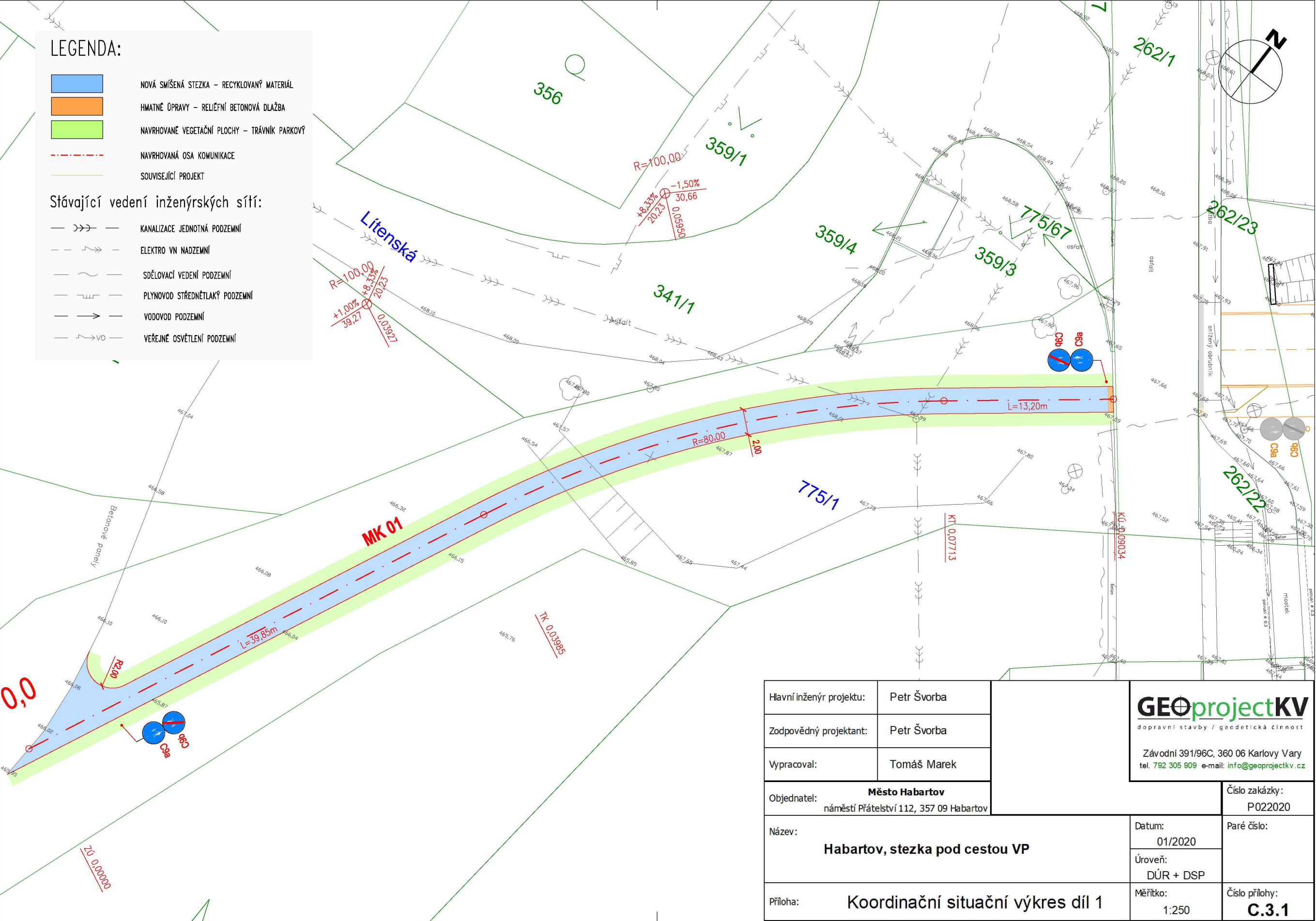


Legenda:	
	linie plynovodu NTL
	STL
	VTL
	WTL
	nefunkční
	plánovaná stavba před realizací
	ve výstavbě, neuvedeno do provozu
	regulační stanice
	ochranné zařízení
	kabel
	elektropřípojka
	kabel protikoroziční ochrany
	anodové uzemnění
	stanice katodové ochrany
	pásmo vlivu anodového uzemnění SKAO
	neplynovodní zařízení (linie/ bod)

Provozovatel DS: GasNet, s.r.o.; Stavebník: Město Habartov , náměstí Přátelství 112 , 35709 Habartov. K.ú.: Habartov.



Legenda:	
	linie plynovodu NTL
	STL
	VTL
	WTL
	nefunkční
	plánovaná stavba před realizací
	ve výstavbě, neuvedeno do provozu
	regulační stanice
	ochranné zařízení
	kabel
	elektrodpřípojka
	kabel protikoroziční ochrany
	anodové uzemnění
	stanice katodové ochrany
	pásmo vlivu anodového uzemnění SKAO
	neplynovodní zařízení (linie/ bod)





Příloha: Ověřená příloha žadatele. Tato příloha je nedílnou součástí stanoviska č. 5002177605 ze dne 29.07.2020.

Provozovatel DS: GasNet, s.r.o.; Stavebník: Město Habartov , náměstí Přátelství 112 , 35709 Habartov. K.ú.: Habartov.





Hasičský záchranný sbor Karlovarského kraje
Územní odbor Sokolov, Petra Chelického 1560, 356 01 Sokolov

Č. j.: HSKV-1052-2/2020-SO

Sokolov, 30. dubna 2020

Počet listů/stran: 1/1

Přílohy: 0

GEOprojectKV s.r.o.
Závodní 391/96c
360 06 Karlovy Vary

ZÁVAZNÉ STANOVISKO
dotčeného orgánu státní správy na úseku požární ochrany

Vyřizuje: nrap. Martin Goss, tel.: 950 381 156, e-mail: martin.goss@kvk.izscr.cz

Název stavby : Stezka
Místo stavby : k.ú. Habartov, p.p.č. 593/1,6; 775/1
Stavebník : Město Habartov
Předložená dokumentace : k územnímu a stavebnímu řízení
Projektant : Petr Švorba, ČKAIT 0301467, 1/2020

Hasičský záchranný sbor Karlovarského kraje jako věcně a místně příslušný dotčený orgán na úseku požární ochrany dle ustanovení § 26 odst. 2 písm. b) a ustanovení § 31 odst. 1 písm. b) zákona č. 133/1985 Sb., o požární ochraně, ve znění pozdějších předpisů (dále jen „zákon o požární ochraně“), posoudil výše uvedenou projektovou dokumentaci k územnímu a stavebnímu řízení předloženou dne 16.4.2020, a vydává k ní v souladu s ustanovením § 31 odst. 3 zákona o požární ochraně a dále dle ustanovení § 149 odst. 1 zákona č. 500/2004 Sb., správní řád, ve znění pozdějších předpisů

souhlasné závazné stanovisko.

Odůvodnění

HZS Karlovarského kraje vycházel při vydání závazného stanoviska z těchto podkladů:

- Projektová dokumentace k územnímu a stavebnímu řízení (Petr Švorba, ČKAIT 0301467, 1/2020).

Posouzením předložené projektové dokumentace, dospěl HZS Karlovarského kraje k závěru, že jsou splněny technické podmínky požární ochrany kladené na danou stavbu.

Upozornění

V době realizace stavby je nutné zachovat přístup k objektům v okolí stavby pro vozidla IZS.



Otisk razítka

U. P. M. Mulač
plk. Mgr. Martin Mulač
ředitel Územního odboru Sokolov

v. z. mjr. Ing. Zdeněk Koco

KRAJSKÁ HYGIENICKÁ STANICE

KARLOVARSKÉHO KRAJE SE SÍDLEM V KARLOVÝCH VARECH

adresa: Závodní 360/94, 360 21 Karlovy Vary, tel: 355 328 311, e-mail: sekretariat@khskv.cz, ID: t3jai32

Váš dopis zn.:	P022020	DS	
Ze dne:	29.04.2020	┌	┐
Číslo jednací:	KHSKV 5059/2020/HOK/Dvo-S10		
Vyřizuje:	Lucie Dvořáková		GEOprojectKV s.r.o.
Telefon:	355 328 242		Petr Švorba
E-mail:	lucie.dvorakova@khskv.cz		Závodní 391/96C
			360 06 Karlovy Vary
Datum:	19.05.2020	└	┘

Habartov, Stezka pod cestou VP, parc.č. 593/6, 775/1, 593/1 v k.ú. Habartov

Stavebník: Město Habartov, Náměstí Přátelství 112, 357 09 Habartov, IČO 00259314

Zástupce stavebníka: GEOprojectKV s.r.o., Vítězná 1315/22 360 01 Karlovy Vary na základě plné moci ze dne 27.04.2020

Krajská hygienická stanice Karlovarského kraje se sídlem v Karlových Varech, Závodní 360/94, 360 21 Karlovy Vary (dále jen „KHS KK“) jako orgán ochrany veřejného zdraví příslušný podle § 77 odst. 1 a § 82 odst. 1 a 2 písm. i) zákona č. 258/2000 Sb., o ochraně veřejného zdraví a o změně některých souvisejících zákonů, ve znění pozdějších předpisů, podle § 4 odst. 2 zákona č. 183/2006 Sb., o územním plánování a stavebním řádu (stavební zákon), ve znění pozdějších předpisů, a podle § 149 zákona č. 500/2004 Sb., správní řád, ve znění pozdějších předpisů, na základě žádosti zástupce stavebníka ze dne 29.04.2020 ve věci výše uvedené stavby a k ní připojené dokumentace vydává toto:

ZÁVAZNÉ STANOVISKO

KHS KK po posouzení souladu předložené dokumentace s požadavky předpisů v oblasti ochrany veřejného zdraví s předloženou dokumentací stavby **Stezka pod cestou VP, parc.č. 593/6, 775/1, 593/1 v k.ú. Habartov**

souhlasí.

Odůvodnění:

Předloženou dokumentaci vypracovala firma GEOprojectKV s.r.o., dopravní stavby/geodetická činnost, Závodní 391/96C, 360 06 Karlovy Vary v lednu 2020 pod číslem zakázky P022020. Zástupce stavebníka požádal KHS KK o závazné stanovisko pro účely společného územního a stavebního řízení.

Předložená dokumentace řeší vybudování nové smíšené stezky (šířka 2 m) pro chodce a cyklisty, která bude vybudována na stávající zarostlé cestě podél Obecního potoka na parc.č. 593/6, 775/1, 593/1 v k.ú. Habartov.

KHS KK přezkoumala žádost zástupce stavebníka v návaznosti na dokumentaci s ní předloženou a dospěla k závěru, že věc vyhovuje požadavkům předpisů v oblasti ochrany veřejného zdraví. Za tohoto stavu věci bylo proto žádosti vyhověno a bylo vydáno souhlasné závazné stanovisko.

Ing. Irena Lupínková v.r.

vedoucí oddělení hygieny obecné a komunální Karlovy Vary a Sokolov

Kopie

KHS KK – oddělení hygieny obecné a komunální Karlovy Vary a Sokolov



KRAJSKÁ SPRÁVA A ÚDRŽBA SILNIC

KARLOVARSKÉHO KRAJE, PŘÍSPĚVKOVÁ ORGANIZACE

GEOprojectKV s.r.o.
Petr Švorba
Závodní 391/96C
360 06 Karlovy Vary

VÁŠ DOPIS ZNAČKY/ZE DNE
P022020, 5.8.2020

NAŠE ZNAČKA
KSÚSKK/SÚ-7257/2020-Chr

VYŘIZUJE/LINKA
Chramosta/724178787

SOKOLOV
17. 8. 2020

Stanovisko k žádosti:

k PD stavby „**Habartov, stezka pod cestou VP**“, sil. III/21235, Habartov.

Na základě předložené žádosti o vydání vyjádření k projektové dokumentaci ke zmiňované stavbě – smíšená stezka pro chodce a cyklisty, plánovaná na pozemku sousedícím se silničním pozemkem p. č. 262/1, k. ú. Habartov, silnice III/21235, stan.km. 0,520, kde investorem bude město Habartov, dává Krajská správa a údržba silnic Karlovarského kraje, příspěvková organizace (dále jen KSÚS KK) předběžný **souhlas** s realizací stavby, za dodržení následujících podmínek:

1. Provedení stavby podléhá povolovacímu řízení příslušného silničního správního úřadu.
2. Stavba bude provedena odborně způsobilou firmou na základě předložené PD vypracované zodpovědným projektantem Petrem Švorbou, GEOprojectKV, č.zak.: P022020, dat. 01/2020.
3. stavbou nebude narušena konstrukce vozovky ani funkčnost odvodnění komunikace.

Krajská správa a údržba silnic
Karlovarského kraje
příspěvková organizace
Sokolov, Chebská 282, PSČ 356 01
IČ: 70947023, DIČ: CZ70947023

Bc. Rostislav Chramosta

správní inspektor
Krajská správa a údržba silnic Karlovarského kraje,
příspěvková organizace
Chebská 282, 356 04 Sokolov
tel.: 352 356 198, mob.: 724 178 787
e-mail: chramosta.rostislav@ksusk.cz
web: www.ksusk.cz

MĚSTSKÝ ÚŘAD SOKOLOV
Odbor dopravy
Rokycanova 1929, 356 01 Sokolov

ČÍSLO SPISU: MUSO/76059/2020/OD/MAKN
ČÍSLO JEDNACÍ: MUSO/80809/2020/OD/MAKN
ČÍSLO EVIDENČNÍ: 100851
VYŘIZUJE: Bc. Marcela Knedlíková
TEL.: +420 354 228 213
E-MAIL: marcela.knedlikova@mu-sokolov.cz

DATUM: 14.9.2020

Žadatel:

Město Habartov, náměstí Přátelství 112, 357 09 Habartov

R O Z H O D N U T Í

Městský úřad Sokolov, Odbor dopravy, jako silniční správní úřad příslušný dle § 40 odst. 4 písm. a) zákona č. 13/1997 Sb., o pozemních komunikacích, ve znění pozdějších předpisů (dále jen "zákon o pozemních komunikacích"), rozhodl dne 14. 9. 2020 ve věci žádosti o vydání povolení připojení sousední nemovitosti, kterou dne 3. 8. 2020 podalo

Město Habartov, IČ: 00259313, náměstí Přátelství 112, 357 09 Habartov, zastoupené firmou GEOprojectKV s.r.o., Závodní 391/96C, Karlovy Vary

takto: dle § 10 odst. 4 písm. a) zákona o pozemních komunikacích

p o v o l u j e

v souladu se závazným stanoviskem Policie České republiky ze dne 15. 7. 2020, vydaného pod č.j. KRPK-28246-3/ČJ-2020-190906, a na podkladě souhlasného stanoviska vlastníka pozemní komunikace, připojení veřejně přístupné účelové komunikace na pozemku p.č. 775/1 k silnici č. III/21235 v km 0,520, pozemku p.č. 262/1, vše v katastrálním území Habartov.

Pro realizaci připojení se stanoví tyto podmínky:

1. Připojení komunikací bude zřízeno se zpevněním, které vyhovuje předpokládanému zatížení dopravou a snadno čistitelným krytem dle schválené projektové dokumentace zpracované zodpovědným projektantem Petrem Švorbou, GEOprojektKV, Karlovy Vary.
2. Stavební uspořádání sjezdu musí být takové, aby zabránilo stékání srážkové vody na silnici, její znečištění a naopak. Odvodnění připojení bude provedeno na pozemek žadatele. Stezka bude odvodněna dostatečným spádem do přilehlého terénu.
3. Připojení bude vybudováno na šířku 2,00 m v místě napojení na silnici a bude zakončeno reliefní betonovou dlažbou odlišné barvy.
4. Připojovaná účelová komunikace bude mít povrch z asfaltového recyklátu a bude v podélném směru výškově navazovat na stávající asfaltovou komunikaci.
5. Rozhledové podmínky jsou dostatečné, rozhled vyhovuje obecným podmínkám bezpečnosti a plynulosti silničního provozu. V rozhledových polích nebudou umístěny překážky vyšší než 0,70 m. Vše ostatní je patrné z předložené projektové dokumentace.
6. Žadatel dodrží technické podmínky vlastníka nebo správce pozemní komunikace.
7. Vlastník zajišťuje řádnou údržbu celého připojení.
8. Zhotovitel požádá předem ve lhůtě **cca 30 dnů** o povolení zvláštního užívání (vlastní provedení stavebních prací - napojení na silnici). Přílohou bude souhlas a dopravně inženýrské opatření pro provedení stavebních prací schválené Policií ČR, DI Sokolov.

Odůvodnění:

Dne 03.08.2020 podal(a) Město Habartov, IČO: 00259314, náměstí Přátelství 112, 357 09 Habartov žádost o vydání povolení připojení komunikací. Uvedeným dnem bylo zahájeno správní řízení.

Silniční správní úřad v průběhu řízení přezkoumal předloženou žádost z hledisek uvedených v § 10 zákona o pozemních komunikacích, projednal ji s účastníky řízení a s dotčenými orgány a posoudil shromážděné stanoviska. Zjistil, že uskutečněním připojení sousední nemovitosti nejsou ohroženy veřejné zájmy ani nepřiměřeně omezena či ohrožena práva a oprávněné zájmy účastníků řízení.

Silniční správní úřad povolil zřízení připojení za podmínek stanovených ve výroku tohoto rozhodnutí, protože byly splněny zákonné podmínky pro vydání tohoto rozhodnutí, kterými jsou předchozí souhlasy vlastníka komunikace a příslušného orgánu Policie České republiky.

Žádost byla předepsaným způsobem doložena. Námitky nebyly vzneseny. Jednotlivá stanoviska byla zkoordinována a zahrnuta do podmínek tohoto rozhodnutí:

Poučení:

Proti tomuto rozhodnutí lze podat odvolání do 15 dnů ode dne jeho oznámení ke Krajskému úřadu Karlovarského kraje, a to prostřednictvím Odboru dopravy, Městského úřadu Sokolov. Odvolání musí mít náležitosti stanovené v § 37 odst. 2 zákona č. 500/2004 Sb., správní řád, ve znění pozdějších předpisů, musí obsahovat údaje o tom, proti kterému rozhodnutí směřuje, v jakém rozsahu ho napadá a v čem je spatřován rozpor správními předpisy.

„oprávněná úřední osoba“

Bc. Marcela Knedlíková
Oprávněná úřední osoba

Poplatek:

Správní poplatek podle zákona č. 634/2004 Sb., o správních poplatcích položky 36 písm. c) ve výši 500 Kč byl uhrazen převodem.

Rozdělovník:

Účastník řízení:

Město Habartov, náměstí Přátelství 112, 357 09 Habartov

Krajská správa a údržba silnic Karlovarského kraje, příspěvková organizace, Chebská 282, Sokolov, 356 01

MĚSTSKÝ ÚŘAD SOKOLOV
Odbor dopravy
Rokycanova 1929, 356 01 Sokolov

ČÍSLO SPISU: MUSO/71937/2020/OD/MAKN
ČÍSLO JEDNACÍ: MUSO/71937/2020/OD/MAKN
ČÍSLO EVIDENČNÍ: 97512
VYŘIZUJE: Bc. Marcela Knedlíková
TEL.: +420 354 228 213
E-MAIL: marcela.knedlikova@mu-sokolov.cz

DATUM: 10.8.2020

Žadatel:

GEOprojectKV s.r.o., Závodní 391/96c, Dvory, 360 06 Karlovy Vary 6

Vyjádření vydávané na základě žádosti projektanta ke stavbě.

Na základě předložených podkladů, vyjádření a souhlasného stanoviska Policie ČR DI, nemá Městský úřad Sokolov, silniční správní úřad za dodržení veškerých zákonných norem a ustanovení námitek z hlediska řešení místních a účelových komunikací ke stavbě: **Habartov, stezka pod cestou VP** (smíšená stezka pro pěší a cyklisty), která bude prováděna na pozemcích města Habartova. Povolení vzájemného připojení komunikací vydají příslušné silniční úřady MÚ Sokolov a Habartov.

Před zahájením stavebních prací zhotovitel požádá v případě potřeby o stanovení přechodné úpravy provozu po dobu výstavby. O místní úpravu bude vlastníkem komunikace požádáno s dostatečným předstihem tak, aby v době předání do užívání již byla účinná.

Bc. Marcela Knedlíková
Za správní orgán

MĚSTSKÝ ÚŘAD SOKOLOV

Rokycanova 1929, 356 01 Sokolov

Odbor stavební a územního plánování

ČÍSLO SPISU: MUSO/2594/2020/OSÚP/JADR
ČÍSLO JEDNACÍ: MUSO/40203/2020/OSÚP/JADR
ČÍSLO EVIDENČNÍ: 55500
VYŘIZUJE: Bc. Jana Dranczaková
TEL.: 354 228 175
E-MAIL: jana.dranczakova@mu-sokolov.cz

DATUM: 14.05.2020

ZÁVAZNÉ STANOVISKO orgánu územního plánování

Městský úřad Sokolov, jako orgán územního plánování příslušný podle § 6 odst. 1 písm. e) zákona č. 183/2006 Sb., o územním plánování a stavebním řádu (stavební zákon), ve znění pozdějších předpisů, (dále jen „stavební zákon“), přezkoumal podle § 96b odst. 3 stavebního zákona z hlediska souladu s politikou územního rozvoje, s územně plánovací dokumentací a z hlediska uplatňování cílů a úkolů územního plánování záměr:

„Habartov, stezka pod cestou VP“.

Záměr zahrnuje vybudování nové smíšené stezky na pozemcích p.č. 593/6, 775/1 a 593/1 v k.ú. a obci Habartov.

Záměr je přípustný.

Odůvodnění:

Záměr byl předložen orgánu územního plánování k vydání závazného stanoviska od spol. GEOprojectKV s.r.o, Závodní 391/96C, 360 06 Karlovy Vary, dne 29.04.2020.

Podklady pro vydání závazného stanoviska:

- Projektová dokumentace (souhrnná technická zpráva, katastrální situační výkres, koordinační situační výkres)
Název: Habartov, parkoviště Čs. Armády
Vypracoval: Tomáš Marek
Zodp. projektant: Ing. Petr Švorba
Datum: 01/2020
Číslo zakázky: P022020
- Politika územního rozvoje České republiky, ve znění Aktualizace č. 1, 2 a 3 schválená dne 02.09.2019, nabytí účinnosti dne 01.10.2019.
- Zásady územního rozvoje Karlovarského kraje vydané dne 16.09.2010 - úplné znění po vydání Aktualizace č. 1, která nabyla účinnosti dne 13.07.2018.
- Územní plán Habartov, který byl vydán Zastupitelstvem města Habartov dne 15.07.2009, který zahrnuje právní stav po dvou změnách, jehož poslední změna nabyla účinnosti dne 11.07.2014.

Přezkoumání záměru:

Orgán územního plánování přezkoumal záměr podle § 96b odst. 3 stavebního zákona, zda je přípustný z hlediska souladu s politikou územního rozvoje a územně plánovací dokumentací a z hlediska uplatňování cílů a úkolů územního plánování.

Platná Politika územního rozvoje České republiky záměr neřeší. Dle Zásad územního rozvoje Karlovarského kraje se záměr nachází v rozvojové ploše nadmístního významu pro rekreaci a sport – 11b Medard - západ. Platný Územní plán Habartov tuto plochu zpřesňuje jako plochu rekreace hromadné RH a je vedena mimo dotčené pozemky. Platný Územní plán Habartov je v souladu s cíli a úkoly územního plánování. Záměr byl posuzován z hlediska souladu s územním plánem.

Posuzovaný záměr zahrnuje vybudování nové smíšené stezky, která bude napojena na nově vzniklou stezku podél obecního potoka. Stezka bude vyvedena na cestu vedoucí k zahrádkářské osadě východně od města Habartov. Dále bude vybudována přípojka mezi ulicemi Vítězná a cyklotrasou W-D.2 Cyklotrasa – okruh Lítov – koupaliště Bodem. Nová stezka bude mít šířku 2 m a umožní chodcům a cyklistům bezpečný pohyb.

Posuzovaný záměr je podle platného Územního plánu Habartov součástí veřejně prospěšných staveb W-D.1. Cyklotrasa výsypka – okruh Habartov – nádrž Medard a W-D.2. Cyklotrasa – okruh Lítov – koupaliště Bodem. Jde tedy o plochy, které jsou pro tento záměr přímo určeny. Záměr je tedy v souladu s platným územním plánem.

Městský úřad Sokolov, jako orgán územního plánování dále posuzoval záměr z hlediska naplnění cílů a úkolů územního plánování stanovených v § 18 a 19 stavebního zákona, zejména § 18 odst. 2 a 4 a § 19 odst. 1 písm. c) a d) a záměr shledal v souladu s těmito relevantními cíli a úkoly územního plánování.

Z výše uvedených důvodů dospěl orgán územního plánování k závěru, že posuzovaný záměr je přípustný.

Platnost závazného stanoviska:

Závazné stanovisko platí dva roky od jeho vydání.

Platnost závazného stanoviska lze prodloužit, pokud se nezmění podmínky v území.

Závazné stanovisko nepozbývá platnosti:

- a) bylo-li na základě žádosti podané v době jeho platnosti vydáno územní rozhodnutí, společné povolení nebo jiné obdobné rozhodnutí podle jiného zákona a toto rozhodnutí nabylo právní moci,
- b) byla-li na základě návrhu veřejnoprávní smlouvy nahrazující územní rozhodnutí nebo společné povolení podaného v době jeho platnosti uzavřena veřejnoprávní smlouva a tato veřejnoprávní smlouva nabyla účinnosti, nebo
- c) nabyli-li právních účinků územní souhlas nebo společný územní souhlas a souhlas s provedením ohlášeného stavebního záměru vydaný k oznámení stavebního záměru vydaný k oznámení stavebního záměru činěného v době platnosti závazného stanoviska.

„otisk razítka“

Bc. Jana Dranczaková
referent územního plánování

Obdrží: GEOprojectKV s.r.o, Závodní 391/96C, 360 06 Karlovy Vary

MĚSTSKÝ ÚŘAD SOKOLOV
Odbor životního prostředí
Rokycanova 1929, 356 01 Sokolov

ČÍSLO SPISU: MUSO/66376/2020/OŽP/RAKI
ČÍSLO JEDNACÍ: MUSO/66376/2020/OŽP/RAKI
ČÍSLO EVIDENČNÍ: 86495
VYŘIZUJE: Ing. Radomíra Kiclová
TEL.: +420 354 228 174
E-MAIL: radomira.kiclova@mu-sokolov.cz

DATUM: 15.7.2020

ZÁVAZNÉ STANOVISKO
(„Habartov, stezka pod cestou VP“)

Městský úřad Sokolov, odbor životního prostředí, jako vodoprávní úřad příslušný dle § 104 odst. 2 písm. c) a § 106 odst. 1 zákona č. 254/2001 Sb., o vodách a o změně některých zákonů, ve znění pozdějších předpisů (dále jen „vodní zákon“), místně příslušný dle § 11 zákona č. 500/2004 Sb., správní řád, ve znění pozdějších předpisů (dále jen „správní řád“), v souladu s § 149 správního řádu vydává žadateli, kterým je:

Město Habartov, IČO: 00259314, náměstí Přátelství 112, 357 09 Habartov, v zastoupení: GEOprojectKV s.r.o., IČO: 06032354, Závodní 391/96c, Dvory, 360 06 Karlovy Vary 6 (účastník řízení podle § 27 odst. 1 písm. a) správního řádu)

souhlas dle ustanovení § 17 odst. 1 písm. a) vodního zákona ke stavbě „**Habartov, stezka pod cestou VP**“ realizované v blízkosti vodního toku Salzer (LBP Habartovského potoka)

Místo stavby:

Kraj (kód/název):	51 Karlovarský kraj
Obec (kód/název):	560359 Habartov
Katastrální území (kód/název):	636339 Habartov
Parcelní číslo:	593/1, 593/6, 775/1
Číslo hydrologického pořadí:	1-13-01-0860-0-00
Hydrogeologický rajón (kód/název):	2120 Sokolovská pánev
Útvar podzemních vod (kód/název):	OHL_0270 Ohře od toku Libava po tok Svatava
Vodní tok (kód/název):	10112519 Salzer (LBP Habartovského potoka)
Přímé určení polohy (souřadnice X, Y):	1 012 863, 872 911

Popis stavby:

Směšaná stezka pro chodce a cyklisty bude mít šířku 2 m a bude vybudována na stávající cestě podél potoka. Odvodnění je řešeno příčným a podélným spádem do přilehlého terénu.

V souladu s § 17 odst. 2 vodního zákona je souhlas udělen za splnění těchto podmínek a povinností:

- Během provádění stavebních prací nedojde ke znečištění povrchových a podzemních vod, zvláště ne ropnými látkami.

Vodoprávní úřad vydává tento souhlas - závazné stanovisko - jako podklad k řízení, vedenému příslušným stavebním úřadem, pro akci: "Habartov, stezka pod cestou VP".

Odůvodnění

Městský úřad Sokolov, odbor životního prostředí, obdržel dne 07.07.2020 žádost o udělení souhlasu dle § 17 odst. 1 písm. a) vodního zákona ke stavbě „Habartov, stezka pod cestou VP“. Žádost podalo Město Habartov, náměstí Přátelství 112, 357 09 Habartov, v zastoupení: GEOprojectKV s.r.o., Závodní 391/96c, Dvory, 360 06 Karlovy Vary 6.

Podaná žádost obsahovala podklady dle vyhlášky č. 183/2018 Sb., o náležitostech rozhodnutí a dalších opatření vodoprávního úřadu a o dokladech předkládaných vodoprávnímu úřadu, a to:

- Žádost
- Plná moc
- Dokumentace činnosti
- Stanovisko Povodí Ohře, s.p. (správce povodí) zn. POH/29090/2020-2/101100 ze dne 02.07.2020

Z předložené dokumentace a stanoviska Povodí Ohře, státní podnik (správce povodí) zn. POH/29090/2020-2/101100 ze dne 02.07.2020 vyplývá, že je uvedený záměr možný, protože lze přepokládat, že záměrem nedojde ke zhoršení chemického a ekologického stavu dotčených útvarů povrchových vod a chemického a kvantitativního stavu útvarů podzemních vod, a že nebude znemožněno dosažení jejich dobrého stavu. S tímto závěrem se vodoprávní úřad ztotožnil.

Vydané závazné stanovisko k výše uvedené stavbě nenahrazuje povolení nebo opatření jiných příslušných správních úřadů, je-li jich podle zvláštních předpisů třeba.

Poučení

Toto závazné stanovisko je dle § 149 odst. 1 správního řádu úkonem učiněným správním orgánem na základě § 17 odst. 1 písm. a) vodního zákona, který není samostatným rozhodnutím ve správním řízení a nelze se proti němu samostatně odvolat. Obsah závazného stanoviska lze napadnout v rámci odvolání proti rozhodnutí, které je závazným stanoviskem podmíněno.

Ing. Radomíra Kiclová

referent odboru životního prostředí

Rozdělovník:

Účastník řízení:

Město Habartov, náměstí Přátelství 112, 357 09 Habartov, v zastoupení: GEOprojectKV s.r.o., Závodní 391/96c, Dvory, 360 06 Karlovy Vary 6

MĚSTSKÝ ÚŘAD SOKOLOV
Odbor životního prostředí
Rokycanova 1929, 356 01 Sokolov

ČÍSLO SPISU: MUSO/43582/2020/OŽP/JAMU
ČÍSLO JEDNACÍ: MUSO/43582/2020/OŽP/JAMU
ČÍSLO EVIDENČNÍ: 53969/2020
VYŘIZUJE: Ing. Jana Musilová
TEL.: +420 354 228 171
E-MAIL: jana.musilova@mu-sokolov.cz

- Dle rozdělovníku -

DATUM: 07.05.2020

Z Á V A Z N É S T A N O V I S K O

Městský úřad Sokolov, odbor životního prostředí, jako orgán státní správy lesů příslušný dle § 48 odst. 2 písm. c) zákona č. 289/1995 Sb., o lesích a o změně a doplnění některých zákonů, ve znění pozdějších předpisů (dále jen lesní zákon), tímto v řízení o vydání závazného stanoviska podle § 149 odst. 1 zákona č. 500/2004 Sb., správní řád, ve znění pozdějších předpisů (dále jen správní řád)

u d ě l u j e
podle § 14 odst. 2 lesního zákona

městu Habartov, IČO: 00259314, náměstí Přátelství 112, 357 09 Habartov, v zastoupení: společnost
GEOprojectKV s.r.o., IČO: 06032354, Závodní 391/96c, Dvory, 360 06 Karlovy Vary 6

s o u h l a s

ke stavbě „**Habartov, stezka pod cestou VP**“ na pozemcích **p.č. 593/1 593/6 a 775/1** v k.ú. **Habartov** ve vzdálenosti **do 50 m od okraje lesa** (pozemky určené k plnění funkcí lesa (dále jen PUPFL) **p.č. 660/7, 660/10 a 660/17** v k.ú. **Habartov**).

Souhlas se uděluje za následujících podmínek:

1. Stavba bude provedena takovým způsobem, aby nedocházelo k poškozování PUPFL a lesních dřevin, včetně jejich kořenových náběhů.
2. V případě náhodného poškození dřevin dojde k jejich včasnému ošetření k tomu vhodnými prostředky.

O d ů v o d n ě n í

Městský úřad Sokolov, odbor životního prostředí obdržel dne 29.04.2020 podklady k vydání souhrnného vyjádření č.j. MUSO/40063/2020/OŽP/JAMU od města Habartov zastoupeného společností GEOprojectKV s.r.o., které byly použity také k vydání závazného stanoviska ke stavbě „Habartov, stezka pod cestou VP“ na pozemcích p.č. 593/1 593/6 a 775/1 v k.ú. Habartov ve vzdálenosti do 50 m od okraje lesa (PUPFL p.č. 660/7, 660/10 a 660/17 v k.ú. Habartov).

Jako podklady byla doložena plná moc na společnost GEOprojectKV s.r.o. ze dne 27.04.2020 a projektová dokumentace.

Správní orgán nahlédl do výpisu z datového skladu státní správy lesů.

Předmětem stavby je nová smíšená stezka, která bude napojena na nově vzniklou stezku podél cesty

k výrobnímu areálu. Tato stezka bude vybudována na stávající zarostlé cestě vedoucí podél Obecního potoka. Stezka bude vyvedena na cestu vedoucí k zahrádkářské osadě východně od města Habartov. Dále bude vybudována propojka mezi ulicemi Vítězná a cyklotrasou W-D.2 *Cyklotrasa – okruh Lítov – koupaliště Boden*.

Ve vzdálenosti do 50 m od dotčených pozemků jsou situovány PUPFL p.č. 660/7, 660/10 a 660/17 v k.ú. Habartov ve vlastnictví České republiky s právem hospodařit pro Lesy České republiky, s.p., IČO: 42196451, Přemyslova 1106/19, Nový Hradec Králové, 500 08 Hradec Králové zastoupené Ing. Alexandrem Fousem - Lesní správa Kraslice, Tyršova 648/30, 358 01 Kraslice.

Současný stav pozemků je správnímu orgánu znám z úřední činnosti. Pozemky jsou dle lesní hodpoářské evidence zařazeny v jednom porostu. Na pozemcích roste smíšený porost se zastoupením borovice vejmutovky, olše a dubu zimního s příměsí břízy, dubu červeného a smrku. Dle předloženého návrhu nedojde k ohrožení lesních pozemků. Akce má proběhnout pouze na dotčených výše uvedených pozemcích. Na přístup k lesnímu pozemku nemá realizace stavby vliv.

Na základě posouzení žádosti orgán státní správy lesů shledal, že za dodržení stanovených podmínek a ustanovení uvedených lesním zákonem (viz. dále) **je možné** s plánovanou stavbou ve vzdálenosti do 50 m od okraje lesa **souhlasit**.

Dle § 11 odst. 1 lesního zákona si každý musí počínat tak, aby nedocházelo k ohrožování nebo poškození lesů. Při realizaci a provozování staveb je nutné dodržet zákazy některých činností v lesích stanovené v § 20 lesního zákona, ke kterým patří mimo jiné zákaz provádění terénních úprav, vjezd a stání motorových vozidel, narušování půdního krytu, poškození stromů a keřů, zákaz znečišťování lesa odpady a trvalými i dočasnými skládkami, zákaz rozdělovat a udržovat otevřené ohně. Porušení stanovených zákazů a poškození pozemků určených k plnění funkcí lesa a lesních porostů je postihováno jako přestupek dle § 53-54 lesního zákona.

Upozorňujeme investora stavby, že dle § 22 odst. 1 lesního zákona jsou vlastníci nemovitostí nebo investoři staveb a zařízení povinni provést na svůj náklad nezbytně nutná opatření, kterými jsou nebo budou jejich pozemky, stavby a zařízení zabezpečeny před škodami způsobenými zejména sesuvem půdy, padáním kamenů, pádem stromů nebo jejich částí, přesahem větví a kořenů, zastíněním a lavinami z PUPFL. Rozsah a způsob zabezpečovacích opatření stanoví (na jejich žádost) orgán státní správy lesů. V případě takové žádosti bude přihlédnuto k časové posloupnosti existence porostu a umístění akce. Vlastník PUPFL je povinen provedení opatření strpět.

P o u č e n í ú č a s t n í k ů

Tento souhlas je závazným stanoviskem ve smyslu § 149 správního řádu a bude závazný pro výrokovou část rozhodnutí stavebního úřadu podle zákona č. 183/2006 Sb., o územním plánování a stavebním řádu (stavební zákon).

Proti tomuto závaznému stanovisku se nelze odvolat, jeho obsah lze napadnout v rámci odvolání proti rozhodnutí, které je závazným stanoviskem podmíněno (rozhodnutí příslušného stavebního úřadu).

„otisk razítka“

„podepsáno elektronicky“

Ing. Jana Musilová

referentka odboru životního prostředí

Rozdělovník:

Město Habartov, v zastoupení: GEOprojectKV s.r.o., Závodní 391/96c, Dvory, 360 06 Karlovy Vary 6

Na vědomí:

Lesy České republiky, s.p., Lesní správa Kraslice

MĚSTSKÝ ÚŘAD SOKOLOV
Odbor životního prostředí
Rokycanova 1929, 356 01 Sokolov

VÁŠ DOPIS ZN./ZE DNE: P022020 / 29.04.2020
ČÍSLO SPISU: MUSO/40063/2020/OŽP/JAMU
ČÍSLO JEDNACÍ: MUSO/40063/2020/OŽP/JIRY
ČÍSLO EVIDENČNÍ: 65811/2020
VYŘIZUJE: Jindřiška Rychnová
TEL.: +420 354 228 177
E-MAIL: jindriska.rychnova@mu-sokolov.cz
DATUM: 02.06.2020

- dle rozdělovníku

SOUHRNNÉ VYJÁDŘENÍ

„Habartov, stezka pod cestou VP - p.č. 593/6, 775/1, 593/1, k.ú. Habartov“

Dne 29.04.2020 obdržel Městský úřad Sokolov, Odbor životního prostředí, žádost o souhrnné vyjádření k výše uvedené akci pro sloučené územní a stavební řízení. K předloženým projektovým podkladům vydává odbor životního prostředí Městského úřadu Sokolov následující vyjádření:

Vyjádření z hlediska nakládání s odpady (zákon č. 185/2001 Sb.)

(Ing. Jitka Škrabalová, tel. +420 354228 170)

V současné době již bylo požádáno o vydání závazného stanoviska dle § 79 odst. 4 zákona č. 185/2001 o odpadech pro předmětnou stavbu.

Vyjádření z hlediska ochrany ovzduší (zákon č. 201/2012 Sb.)

(Ing. Jitka Škrabalová, tel. +420 354228 170)

Za předpokladu dodržení opatření k omezení prašnosti během realizace stavby dle předložené dokumentace nemáme ke stavbě připomínky.

Vyjádření z hlediska ochrany přírody a krajiny (zákon č. 114/1992 Sb.)

(Ing. Jitka Škrabalová, tel. +420 354228 170)

V případě kácení dřevin o obvodu kmene nad 80 cm naměřeným ve výšce 130 cm nad zemí nebo odstraňování zapojených porostů dřevin o celkové ploše nad 40 m² je nutné povolení ke kácení dřevin rostoucích mimo les dle § 8 odst. 1 zákona č. 114/1992 Sb., o ochraně přírody a krajiny, ve znění pozdějších předpisů nebo závazné stanovisko dle § 8 odst. 6 tohoto zákona - podle druhu navazujícího řízení příslušného stavebního úřadu. Příslušným orgánem ochrany přírody k vydání povolení nebo závazného stanoviska je Městský úřad Habartov. V souvislosti s realizací stavebních prací nesmí dojít k poškození dřevin, nacházejících se v blízkosti stavby, pokud nebudou káceny dle výše uvedeného. Dřeviny v blízkosti stavby budou zajištěny dle ČSN 83 9061 Technologie vegetačních úprav v krajině – Ochrana stromů, porostů a vegetačních ploch při stavebních pracích.

Vyjádření z hlediska ochrany zemědělského půdního fondu (zákon č. 334/1992 Sb.)

(Ing. Jitka Škrabalová, tel. +420 354228 170)

Bez připomínek, záměrem nejsou dotčeny pozemky zemědělského půdního fondu.

Vyjádření z hlediska státní správy lesů (zákon č. 289/1995 Sb.)

(Ing. Jana Musilová, tel. +420 354228 171)

Vzhledem k tomu, že plánovaná akce má být realizována ve vzdálenosti menší než 50 m od okraje lesa, vydá příslušný orgán státní správy lesů (Městský úřad Sokolov, odbor životního prostředí) na základě podkladů dodaných k souhrnnému vyjádření závazné stanovisko – souhlas dle § 14 odst. 2 zákona číslo 289/1995 Sb. o lesích. Není třeba podávat novou žádost o vydání závazného stanoviska.

Vyjádření z hlediska vodoprávního (zákon č. 254/2001 Sb.)

(Ing. Robin Štrudl, tel. +420 354228 163)

Upozorňujeme, že se předmětná stavba nachází na pozemcích sousedících s korytem vodního toku Salzer (LBP Habartovského potoka) [IDVT: 10112519]. K provedení záměru je nutný souhlas dle § 17 odst. 1 písm. a) vodního zákona (254/2001 Sb.) věcně a místně příslušného vodoprávního úřadu, kterým je Městský úřad Sokolov, odbor životního prostředí.

K žádosti o udělení souhlasu je potřeba doložit stanovisko správce povodí, kterým je Povodí Ohře, státní podnik.

„otisk razítka“

Ing. Jitka Škrabalová

vedoucí odboru životního prostředí

ROZDĚLOVNÍK:

Žadatelé:

Město Habartov, IČO: 00259314, náměstí Přátelství 112, 357 09 Habartov,

v zastoupení: **GEObprojectKV s.r.o., IČO: 06032354, Závodní 391/96c, Dvory, 360 06 Karlovy Vary 6**

MĚSTSKÝ ÚŘAD SOKOLOV
Odbor životního prostředí
Rokycanova 1929, 356 01 Sokolov

ČÍSLO SPISU: MUSO/40065/2020/OŽP/JISK
ČÍSLO JEDNACÍ: MUSO/40065/2020/OŽP/JISK
ČÍSLO EVIDENČNÍ: 59269
VYŘIZUJE: Ing. Jitka Škrabalová
TEL.: +420 354 228 170
E-MAIL: jitka.skrabalova@mu-sokolov.cz

DATUM: 20.5.2020

ZÁVAZNÉ STANOVISKO

Městský úřad Sokolov, odbor životního prostředí jako orgán odpadového hospodářství (dále jen "orgán odpadového hospodářství") příslušný dle § 79 odst. 4 zákona 185/2001 Sb., o odpadech a o změně některých dalších zákonů, ve znění pozdějších předpisů (dále jen "zákon o odpadech") a v souladu s ustanovením § 149 odst. 1 zákona č. 500/2004 Sb., správní řád, ve znění pozdějších předpisů (dále jen „správní řád“)

vydává **žadateli, kterým je:**

Město Habartov, IČO: 00259314, náměstí Přátelství 112, 357 09 Habartov, v zastoupení: GEOprojectKV s.r.o., IČO: 06032354, Závodní 391/96c, Dvory, 360 06 Karlovy Vary 6

souhlasné závazné stanovisko dle § 79 odst. 4 zákona o odpadech ke **společnému územnímu a stavebnímu** řízení k záměru „**Habartov, stezka pod cestou VP**“ z hlediska nakládání s odpady.

Popis záměru:

Výstavba smíšené stezky pro pěší a cyklisty na pozemcích p.č. 593/6, 775/1, 593/1 k.ú. Habartov.

Toto souhlasné závazné stanovisko se vydává jako podklad závazný pro výrokovou část povolujícího rozhodnutí příslušného stavebního úřadu.

Odůvodnění

Městský úřad Sokolov odbor životního prostředí obdržel dne 29.04.2020 žádost o vydání závazného stanoviska z hlediska nakládání s odpady ke **společnému územnímu a stavebnímu** řízení k záměru „**Habartov, stezka pod cestou VP**“, kterou podalo Město Habartov, IČO: 00259314, náměstí Přátelství 112, 357 09 Habartov, v zastoupení: GEOprojectKV s.r.o., IČO: 06032354, Závodní 391/96c, Dvory, 360 06 Karlovy Vary 6.

K žádosti bylo doloženo:

- Plná moc k zastupování investora ze dne 27.04.2020
- Projektová dokumentace – elektronická verze zpracovaná Petrem Švorbou (ČKAIT 0301467) v lednu 2020

Nakládání s odpady vzniklými v průběhu realizace stavby je uvedeno v kapitole B 8. h) souhrnné technické zprávy. Text obsahuje základní zásady vyplývající z platných právních předpisů upravujících odpadové hospodářství, přehled pravděpodobně vzniklých odpadů včetně jejich

katalogového zařazení a návrh způsobu nakládání s jednotlivými druhy odpadu respektující hierarchii předepsanou ustanovením § 9a odst. 1 zákona o odpadech, zejména přednostní využití odpadu.

Vzhledem k tomu, že způsob nakládání s odpady vzniklými během stavby popsány v předložené projektové dokumentaci je v souladu se zákonem o odpadech, vydal orgán odpadového hospodářství souhlasné závazné stanovisko.

Poučení

Toto závazné stanovisko je dle § 149 odst. 1 správního řádu úkonem učiněným správním orgánem na základě § 79 odst. 4 zákona o odpadech, který není samostatným rozhodnutím ve správním řízení a nelze se proti němu samostatně odvolat. Obsah závazného stanoviska lze napadnout v rámci odvolání proti rozhodnutí, které je závazným stanoviskem podmíněno.

podepsáno elektronicky

Ing. Jitka Škrabalová
vedoucí odboru životního prostředí

Rozdělovník:

Město Habartov, náměstí Přátelství 112, 357 09 Habartov,
v zastoupení: **GEOprojectKV s.r.o., Závodní 391/96c, Dvory, 360 06 Karlovy Vary 6**

NIPi BEZBARIÉROVÉ PROSTŘEDÍ, o.p.s.

Havlíčková 4481/44, 586 01 Jihlava

IČ 27163059, DIČ CZ27163059, www.nipi.cz, nipi@nipi.cz, banka 2400856296/2010

Zřizovatel obecně prospěšné společnosti: Národní institut pro integraci osob s omezenou schopností pohybu a orientace České republiky, o.s.

GEOprojectKV
dopravní stavby/geodetická činnost
Závodní 391/96c
360 06 Karlovy Vary

Vaše žádost ze dne, značka:
14.04.2020Naše značka:
051200021
(51/21-20)Vyřizuje:
Hana Skopovádne:
07.05.2020**Věc: Habartov, stezka pod cestou VP****Stanovisko k projektové dokumentaci pro spojené územní a stavební řízení**

Na Vaše vyžádání jsme posoudili uvedenou stavbu z hlediska Stavebního zákona z. č. 183/2006 Sb., ve znění účinném k 1. 1. 2018., a prováděcích vyhlášek a zejména vyhlášky č. 398/2009 Sb., o obecných technických požadavcích zabezpečujících bezbariérové užívání staveb.

Místo stavby: Habartov
Stavebník: Město Habartov
Projektant: GEOprojectKV, Karlovy Vary
Č. zakázky: P022020.....

Datum: 7.5.2020.

Předmětem předložené dokumentace je nová smíšená stezka pro chodce a cyklisty, která bude napojena na nově vzniklou stezku podél cesty k výrobnímu areálu. Tato stezka bude vybudována na stávající zarostlé cestě vedoucí podél Obecního potoka. Stezka bude vyvedena na cestu vedoucí k zahrádkářské osadě východně od města Habartov. Dále bude vybudována propojka mezi ulicemi Vítězná a cyklotrasou W-D.2 Cyklotrasa – okruh Lítov – koupaliště Bodem. Stavba je v celém rozsahu navržena tak, aby splňovala požadavky na bezbariérové užívání.

V bodě B.4. Souhrnné zprávy je uvedeno - a) popis dopravního řešení včetně bezbariérových opatření pro přístupnost a užívání stavby osobami se sníženou schopností pohybu a orientace: Nová stezka bude mít šířku 2 m a umožní chodcům i cyklistům bezpečný pohyb. S ohledem na polohu stavby v území je stezka navržena bez obrubníků. Trasa vychází především z polohy staré cesty, které v těchto místech kdysi vedla. Vzhledem k charakteru a poloze stavby je pro bezbariérové užívání stavby využita možnost uvedená v Příloze č. 1 vyhlášky č. 398/2009 Sb. v odstavci 1.2.1.1 Přirozená vodící linie – mimo zastavěné území obce může v odůvodněných případech tuto linii tvořit samotný okraj komunikace bez obrubníku směrem k vegetaci. Dále bude v místě napojení na hlavní komunikaci bude vytvořen varovný pás.

Z hlediska plnění požadavků vyhlášky č. 398/2009 Sb., lze stavbu posuzovat dle ustanovení § 2 odst. 1 písm. a) - pozemní komunikace a veřejné prostranství.

K předložené dokumentaci máme následující připomínky:

1. Smíšené stezky - s návrhem smíšené stezky je možno souhlasit pouze v případě, že se nejedná stezku v zastavěném území a nebo v rekreační zóně. V takovém případě by byl hmatově a vizuálně neoddělený způsob vedení cyklistů a pěších na jedné úrovni nepřijatelný.
2. Provedení stezky musí odpovídat požadavkům uvedeným v bodech 1.1.1. až 1.1.3. přílohy č. 2 k vyhlášce (podélný sklon max. 8,33 %, příčný sklon max. 2 %). Na úsecích s podélným sklonem větším než 5 % a delších než 200 m musí být zřízena odpočívadla o délce nejméně 1500 mm. Jejich sklon smí být pouze v jednom směru a nejvýše 2 %.

Závěr: Předložená projektová dokumentace má předpoklady vyhovět bezbariérovému přístupu za předpokladu úprav dle platné legislativy - viz připomínky. Stavební detaily a vybavení bezbariérovými prvky budou v realizační dokumentaci odpovídat vyhlášce č. 398/2009 Sb., včetně její přílohy a ČSN 73 6110 Projektování místních komunikací (změna z. 1 z února 2010).

Proti vydání územního a stavebního povolení nemáme námitek za předpokladu, že výše uvedené připomínky budou začleněny do jeho podmínek a jejich realizace bude prověřena při závěrečné kontrolní prohlídce stavby.

S pozdravem

Hana Skopová, odborný konzultant

Adr. střediska: Jugoslávská 3, 36005 Karlovy Vary
731 108 224, skopovaprojekty@volny.cz

Činnost je realizována za podpory



MINISTERSTVO
PRO MÍSTNÍ
ROZVOJ ČR

Váš dopis zn.: P022020
Ze dne: 23.06.2020
Naše zn.: POH/29090/2020-2/101100

GEOprojectKV s.r.o.
Závodní 391/96c
360 06 Karlovy Vary

Vyřizuje: Ing. Ján Kojnok
Tel.: +420 474 636 733
Mobil: +420 606 757 556
E-mail: Kojnok@poh.cz

Datum: 02.07.2020

Kontaktní
adresa: Povodí Ohře, státní podnik, závod Karlovy Vary, Horova 12, 360 01 Karlovy Vary

Habartov, stezka pod cestou VP

Vážení,

k Vaší žádosti o vyjádření k dokumentaci pro sloučené územní a stavební řízení výše uvedené stavby, ze dne 23. června 2020, Vám sdělujeme naše stanovisko, které platí dva roky ode dne vydání.

I. Vyjádření z hlediska Národního plánu povodí Labe (Odry) a Plánu dílčího povodí Ohře, dolního Labe a ostatních přítoků Labe:

Z hlediska zájmů daných platným NPP a PDP (ustanovení § 24 a § 26 zákona č. 254/2001 Sb., o vodách a o změně některých zákonů, ve znění pozdějších předpisů, dále vodní zákon) je uvedený záměr možný, protože lze předpokládat, že záměrem nedojde ke zhoršení chemického stavu a ekologického stavu dotčených útvarů povrchových vod a chemického a kvantitativního stavu útvarů podzemních vod, a že nebude znemožněno dosažení jejich dobrého stavu.

Toto hodnocení vychází z posouzení souladu daného záměru s výše uvedenými platnými dokumenty.

S předloženou dokumentací pro územní rozhodnutí souhlasíme.

II. Stanovisko z hlediska správce povodí:

Bez připomínek.

III. Vyjádření z hlediska Povodí Ohře, státní podnik:

Bez připomínek.

Předmětem vyjádření je dokumentace pro sloučené územní a stavební řízení pro stavbu „Habartov, stezka pod cestou VP“.


Stavba je svým charakterem smíšenou stezkou pro chodce a cyklisty. Řešené území se nachází v plochách veřejně prospěšných staveb, opatření a asanace. Je v souladu s veřejně prospěšnou stavbou dopravy W-D.1 Cyklotrasa výsypka – okruh Habartov – nádrž Medard a W-D.2 Cyklotrasa – okruh Lítov – koupaliště Bodem. Stavba bude připojena k nově vzniklé cestě k výrobní ploše. Dále bude vybudována propojka mezi ulicemi Vítězná a cyklotrasou W-D.2 Cyklotrasa – okruh Lítov – koupaliště Bodem.

Smíšená stezka pro chodce a cyklisty bude mít šířku 2 m a bude vybudována na stávající zarostlé cestě podél LBP Habartovského potoka (IDVT 10112519 - ve správě státního podniku Povodí Ohře). Odvodnění je řešeno dostatečným příčným a podélným spádem do přilehlého terénu.

Stavba se bezprostředně nedotkne zájmů Povodí Ohře s. p.

Stavebníkem je Město Habartov, se sídlem Náměstí Přátelství 112, 357 09 Habartov, IČO:00259314.
Zpracovatelem PD je adresát tohoto vyjádření.

Vodní útvar povrchových vod ID.: OHL_0270 Ohře od toku Libava po tok Svatava
HGR 2120 Sokolovská pánev.
ČHP: 1-13-01-0860-0-00-00



Ing. Kateřina Voříšková
vedoucí technické skupiny

Rozdělovník

POh, s. p., PR Chomutov, VR
POh, s. p., provoz K. Vary
VHE: 11-14/ GIS: 873351/1013049
a/a 29090



SOKOLOVSKÁ UHELNÁ, právní nástupce, a. s.

356 01 SOKOLOV, Staré náměstí 69
(zápis do obchodního rejstříku u Krajského soudu v Plzni
v oddílu B ve vložce 980)

GEOprojectKV s.r.o.
Závodní 391/96C
360 06 Karlovy Vary

VÁŠ DOPIS ZNAČKY/ZE DNE

NAŠE ZNAČKA
141/2021/SÚ-SM/Řez

VYŘÍZUJE/LINKA
Řezníček/352462383

SOKOLOV
9.7.2021

Vyjádření k projektové dokumentaci existenci inž.sítí.

Sokolovská uhelná, právní nástupce, a.s. (dále jen SU, a.s.) obdržela žádost o vyjádření k projektové dokumentaci stavby :“Habartov, stezka pod cestou VP“. Stavba zasahuje na pozemky p.č.775/1 a 593/1 vše v k.ú. Habartov (dále jen stavbou dotčené pozemky) v majetku SU, a.s..

Stavbou dotčené pozemky se nachází v chráněném ložiskovém území (CHLÚ) Habartov. Dle nám dostupných informací z mapové dokumentace nejsou stavbou dotčené pozemky poddolovány. Z hlediska ochrany zásob ložisek nerostných surovin a z hlediska dotčení dolovou činností nemáme ke stavbě dalších připomínek. Na stavbou dotčených pozemcích se nachází inženýrské sítě a zařízení v majetku SU, a.s.

SU, a.s. souhlasí se stavbou za podmínek:

1) Správcem stavbou dotčených pozemků je Správní úsek - sekce Správa majetku, kontaktní osobou správce je pan Zdeněk Řezníček, tel.:724 605 844, 777 682 838 nebo mail: reznicek2@suas.cz (dále jen kontaktní osoba správce).

Před zahájením a v průběhu stavby stavebník zajistí:

- a) zahájení prací bude oznámeno min. měsíc předem kontaktní osobě správce, následně dojde k protokolárnímu předání pozemků, případné kácení náletových dřevin a bude předem projednáno,
- b) stavba bude prováděna za dodržení všech předpisů bezpečnosti práce pro prováděný druh prací, stavba bude řádně označena a zabezpečena, pracovníci provádějící výkopové práce budou seznámeni s polohou a umístěním vodovodní a kanalizační sítě,
- c) jakékoliv vzniklé škody na majetku SU, a.s. budou bezodkladně nahlášeny kontaktní osobě správce,
- d) po ukončení prací bude provedena kontrola pozemků a stavebník předá kontaktní osobě správce výškopis a polohopis nových vedení inženýrských sítí na stavbou dotčených pozemcích.

2) Na stavbou dotčených pozemcích se nachází podzemní telekomunikační vedení, které je chráněno ochranným pásmem. Zařízení je ve správě sekce Informatika, kontaktní osobou správce je Ing. Pavel Krejča, č.tel.:724-606 897 nebo 352 46 5400 (dále jen kontaktní osoba správce). Trasa telekomunikačního vedení slaboproudých rozvodů a optického kabelu je orientačně zakreslena v příloze č.3.

Při provádění zemních prací v blízkosti podzemních telekomunikačních vedení (zařízení) je organizace provádějící zemní práce povinna učinit veškerá opatření, aby nedošlo k poškození telekomunikačních vedení stavebními pracemi zejména tím, že:

- a) uvědomí kontaktní osobu správce o zahájení stavebních prací nejméně 15 dní předem,
- b) před zahájením zemních prací zajistí písemnou objednávkou přesné vyhledání trasy telekomunikačního vedení přímo na stavbě,
- c) seznámí prokazatelně (písemně) pracovníky provádějící zemní práce s polohou tohoto vedení na staveništi,
- d) zajistí dodržování zákazu přejíždění těžkých vozidel nad kabelovou do té doby, dokud nebude provedena ochrana kabelů proti mechanickému poškození,
- e) vyzve své pracovníky, aby dbali při práci v těchto místech největší opatrnosti, nepoužívali zde nevhodné nářadí a ve vzdálenosti 1,5m po každé straně vytýčené trasy telekomunikačního vedení (zařízení) nepoužívali žádné mechanické prostředky (hloubící stroje, sbíječky apod.),
- f) uloží svým pracovníkům, aby odkryté pozemní telekomunikační vedení (zařízení) řádně zajistili proti prověšení a proti poškození nepovolanou osobou, aby řádně zhutnili zeminu pod kabelem a před jeho zakrytím vyzvali kontaktní osobu správce k provedení kontroly, zda není vedení (zařízení) viditelně poškozeno, a zda byly dodrženy stanovené podmínky ochrany podzemních telekomunikačních vedení,
- g) ohlásí neprodleně kontaktní osobě správce každé poškození vedení (zařízení) na č.tel.:352 46 4020.


Další podmínky vyplynou ze zápisu o vytýčení.

Nedodržení těchto podmínek je porušení právní povinnosti podle §102 zákona č.127/2005 Sb. Toto vyjádření platí jen pro dokumentaci ověřenou pracovníkem SU, a.s. sekce Informatika, pro rozsah prací na ní vyznačených a pozbývá platnosti spolu s územním rozhodnutím (stavebním povolením) akce, pro niž bylo vydáno

Toto vyjádření pozbývá platnosti, pokud řízení, ke kterému bylo vydáno, nebylo zahájeno do 12 měsíců od data vydání vyjádření.

S pozdravem


Ing. Josef Bucifal
vedoucí sekce Správa majetku

 SOKOLOVSKÁ UHELNÁ,
právní nástupce, a.s.
SOKOLOV
356 01 Sokolov, Staré náměstí 69

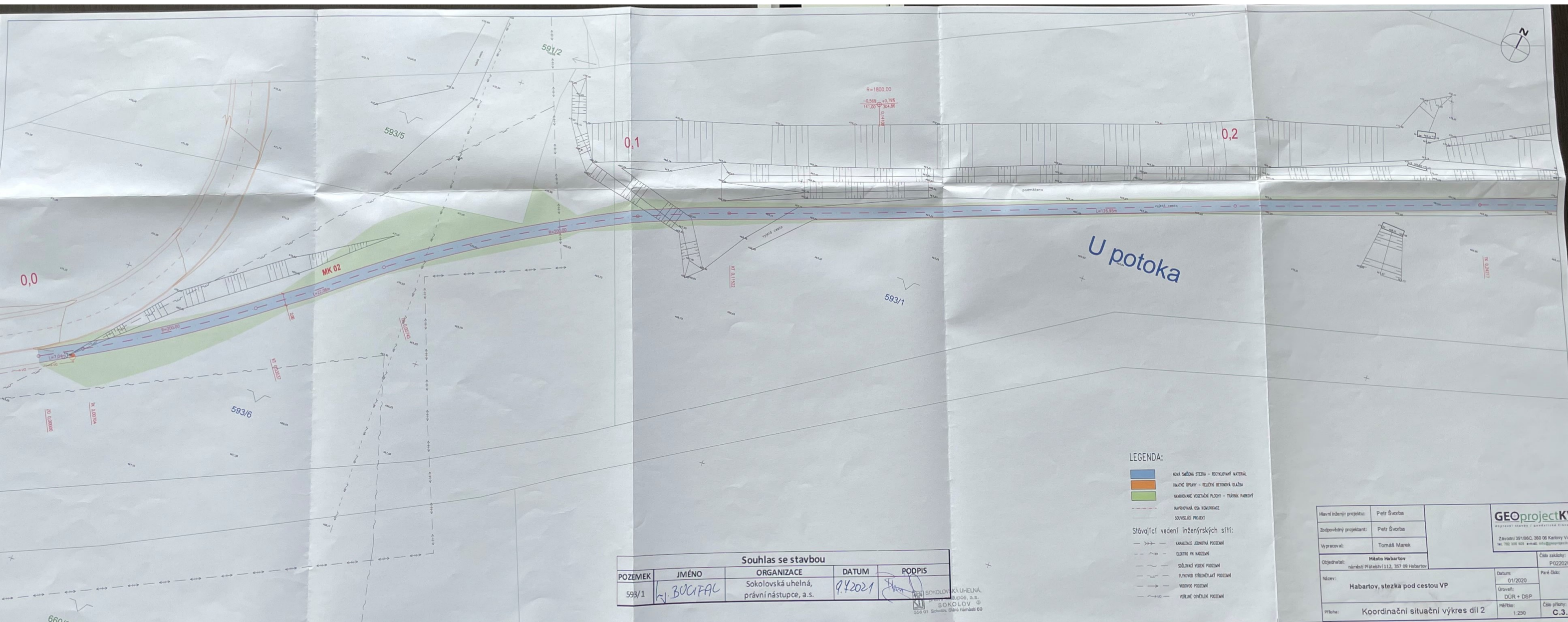
TELEFON
Sokolov 352 462383

IČO
26348349

E- mailová adresa
reznicek2@suas.cz

FAX

Bankovní spojení
ČSOB Praha
č.ú. 17331033/0300

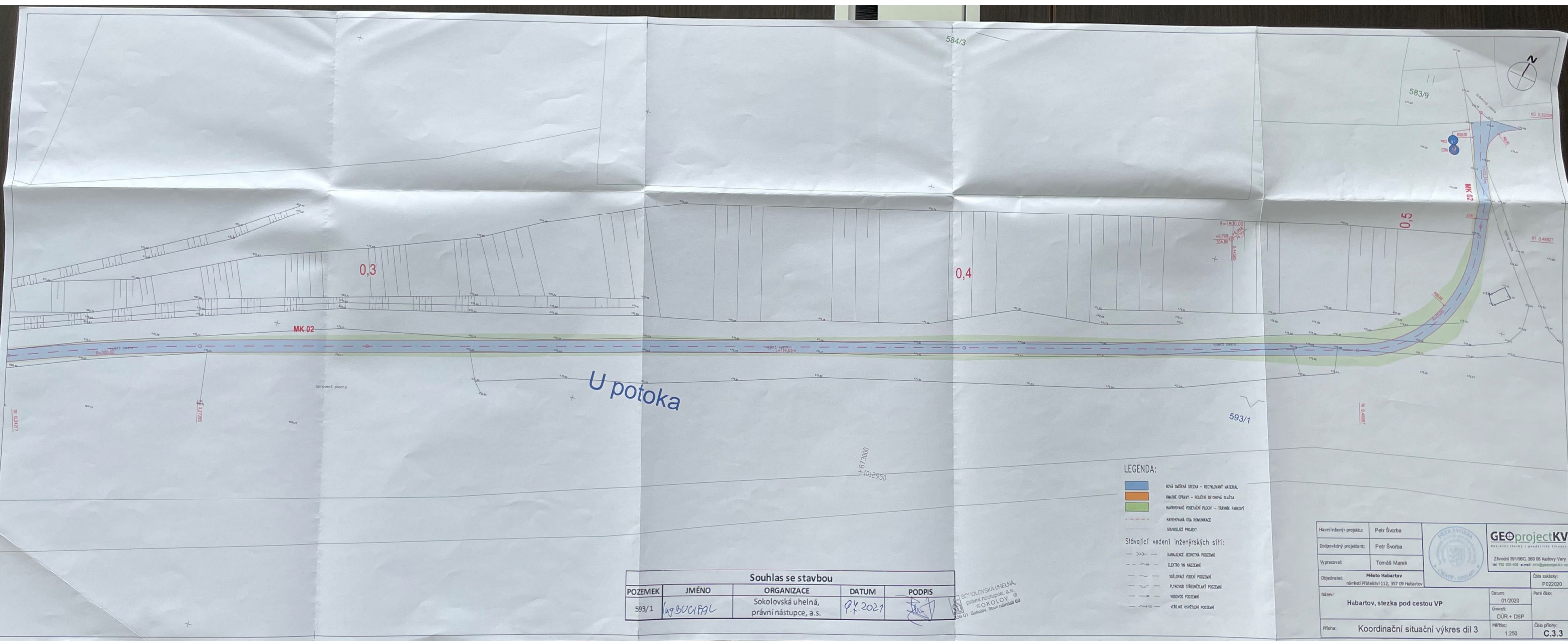


Souhlas se stavbou				
POZEMEK	JMÉNO	ORGANIZACE	DATUM	PODPIS
593/1	BUCIFAL	Sokolovská uhelná, právní nástupce, a.s.	9.4.2021	

SOKOLOVSKÁ UHELNÁ, z.s.p.o., a.s.
SOKOLOV
355 01 Sokolov, Štěpánova náměstí 69


- LEGENDA:
- NOVÁ SMĚRNÁ STEZKA - RECYKLOVANÝ MATERIÁL
 - SMĚRNÉ ÚPRAVY - BETONOVÁ BETONOVÁ BLAŽA
 - NAVRHOVANÉ VEGETAČNÍ PLOCHY - TRÁVNÍK PÁNEVÍ
 - NAVRHOVANÁ PLOŠA KOKORACE
 - SOVHLASÍ PRŮJEKT
- Slévající vedení inženýrských sítí:
- KANALIZACE JEDNOTNÁ POZEMKŮ
 - ELEKTRO VN KANALIZACE
 - SOVHLASÍ VODNÍ POZEMKŮ
 - PLNOVODNÍ STŘEDNĚTLAK POZEMKŮ
 - VODNÍ POZEMKŮ
 - VEŘEJNÉ OHLAVENÍ POZEMKŮ

Hlavní inženýr projektu:	Petr Švorba	GEOprojectKV <small>projektování inženýrských sítí</small> Závodní 339/198C, 360 06 Karlovy Vary tel: 782 305 100 e-mail: info@geoprojektkv.cz	
Zodpovědný projektant:	Petr Švorba		
Vypracoval:	Tomáš Marek	Číslo zakázky: P022020	
Objednatel:	Město Habartov náměstí Přátelství 112, 357 09 Habartov	Paré číslo:	
Název:	Habartov, stezka pod cestou VP	Datum: 01/2020	
Měřítko:	1:250	Úroveň: DÚR + DSP	
		Číslo přílohy: C.3.2	



Souhlas se stavbou				
POZEMEK	JMÉNO	ORGANIZACE	DATUM	PODPIS
593/1	Kyšučka	Sokolovská uhelná, právní nástupce, a.s.	9.8.2021	[Signature]

- LEGENDA:
- NOVÁ SMĚŇENÁ STEZKA - RECYKLOVANÝ MATERIÁL
 - HMOTNÉ OPRAVY - BELEVNÍ BETONOVÁ SLAŽKA
 - NAVRHOVANÉ VEGETAČNÍ PLOŠKY - TRÁVNÍK, POKROV
 - NAVRHOVANÁ OSA KANALIZACE
 - SOUVISEJÍCÍ PROJEKT
- Síťovíci vedení inženýrských sítí:
- KANALIZACE JEDNOTNÁ POSEZENÍ
 - ELECTRO VN KANALIZACE
 - SOUVISEJÍCÍ VEŠNÍ POSEZENÍ
 - PLNOVÝSTŘEŠNÍKOVÉ POSEZENÍ
 - VODOVOD POSEZENÍ
 - VEŠNÍ JET OSVĚTLENÍ POSEZENÍ

Hlavní inženýr projektu:	Petr Švorba		GEOproject ARCHITECTURE, ENGINEERING, CONSTRUCTION
Zodpovědný projektant:	Petr Švorba		
Vypracoval:	Tomáš Marek		
Objednatel:	Město Habartov náměstí Přátelství 112, 357 05 Habartov		
Název:	Habartov, stezka pod cestou VP		
Příloha:	Koordináční situační výkres díl 3		
			Číslo zakázky: POZZ2020
			Datum: 01/2020
			Paré číslo:
			Úroveň: DUR = DSP
			Měřítko: 1:250
			Číslo přílohy: C.3.3

LEGENDA:

- NOVÁ SMÍŠENÁ STEZKA - RECYKLOVANÝ MATERIÁL
- HMATNÉ OPRAVY - RELIEFNÍ BETONOVÁ DLAŽBA
- NAVRHOVANÉ VEGETAČNÍ PLOCHY - TRÁVNÍK PARKOVÝ
- NAVRHOVANÁ OSA KOMUNIKACE
- SOUVISEJÍCÍ PROJEKT

Stávající vedení inženýrských sítí:

- KANALIZACE JEDNOTNÁ PODZEMNÍ
- ELEKTRO VN NADZEMNÍ
- SDĚLOVACÍ VEDENÍ PODZEMNÍ
- PLYNOVOD STŘEDNĚTLAKÝ PODZEMNÍ
- VODOVOD PODZEMNÍ
- VEŘEJNÉ OSVĚTLENÍ PODZEMNÍ

0,0

Belanové pole

MK 01

L=39,85m

R=80,00

2,00

L=13,20m

R=100,00

341/1

359/4



359/3

775/67


775/1

KI 007713

KÚ 09034

Hlavní inženýr projektu:	Petr Švorba		 Závodní 391/96C, 360 06 Karlovy Vary tel. 792 305 909 e-mail: info@geoprojectkv.cz	
Zodpovědný projektant:	Petr Švorba			
Vypracoval:	Tomáš Marek			
Objednatel:	Město Habartov náměstí Přátelství 112, 357 09 Habartov		Číslo zakázky: P022020	
Název:	Habartov, stezka pod cestou VP		Datum: 01/2020	Paré číslo:
			Úroveň: DÚR + DSP	
Příloha:	Koordinační situační výkres díl 1		Měřítko: 1:250	Číslo přílohy: C.3.1

Souhlas se stavbou

POZEMEK	JMÉNO	ORGANIZACE	DATUM	PODPIS
775/1	Ing. BUCIFAL	Sokolovská uhelná, právní nástupce, a.s.	9.4.2021	 SOKOLOVSKÁ UHELNÁ, právní nástupce, a.s. SOKOLOV Sokolov, Staré náměstí 69

Váš dopis zn.:	
Ze dne:	
Naše značka:	419/2020
Vyřizuje:	Bc. Olga Bulandrová
Kontakt:	Tel: 352 304 250, 702 279 327 E-mail: olga.bulandrova @voss.cz
Datum:	30. 4. 2020

Žadatel:

**GEOproject KV
Závodní 391/96c
360 06 Karlovy Vary**

Věc: Habartov, stezka pod cestou VP na p. č. 593/6, 775/1, 593/1 k. ú. Habartov – vyjádření k projektové dokumentaci pro sloučené územní a stavební řízení.

K předložené projektové dokumentaci na realizaci výše uvedené stavby stezky nemáme připomínky. Pouze požadujeme, aby kanalizace, která se nachází pod stezkou na p. č. 775/1 k. ú. Habartov zůstala v průběhu stavby a po její realizaci volně přístupná pro provozování a odstranění závad na zařízení. Musí být umožněn přístup pracovníků naší společnosti a mechanizační techniky vykonávající opravné práce.

Při provádění terénních úprav je stavebník povinen přizpůsobit nové úrovni povrchu veškerá zařízení a příslušenství kanalizační stoky mající vazbu na terén nebo pozemní komunikaci. Tyto práce smí stavebník provádět pouze s vědomím a se souhlasem provozovatele kanalizace.

Kontakty:

- **Vytyčení sítí - p.Brožek, t.č.352 304 223(603 204 901) (měř.vůz 603 857 053)**
- **Vodovod - středisko Vodovody - venkov, p. Zdeněk Procházka, t.č. 731 428 589.**

S pozdravem



Ing. Jiří Braun

Manažer technického útvaru

VODOHOSPODÁŘSKÁ
SPOLEČNOST SOKOLOV, s.r.o.
technická dokumentace a GIS
356 01 Sokolov